


Souřadný systém S-JTSK
Výškový systém B.p.v.

VYPRACOVAL	PROJEKTANT	KONTROLOVAL		PRIME-COM s.r.o. Sladkovského 545/13 326 00 Plzeň Tel: +420 773 646 723 E-mail: info@prime-com.cz IČO: 07772769 DIČ: CZ07772769	
kolektiv	Ing. Jan Bihary	Ing. Jan Bihary			
OBEC, KRAJ: Svržno, Bělá nad Radbuzou; Plzeňský kraj					
OBJEDNATEL: Správa a údržba silnic Plzeňského kraje, p.o.					
AKCE: II/195 a II/197 SVRŽNO - BĚLÁ NAD RADBUZOU, OPRAVA			STUPEŇ PD	PDPS	
			DATUM	03/2023	
			ČÍSLO ZAKÁZKY	22PC10	
OBSAH: DOKLADOVÁ ČÁST			MĚŘÍTKO	-	
			ČÍSLO PŘÍLOHY	PARÉ ČÍSLO	
			F		

Akce: II/195 a II/197 Svržno - Bělá nad Radbuzou, oprava
Stupeň: PDPS

SEZNAM PŘÍLOH:

Záznamy z jednání

01 Záznam z jednání ze dne 08.12.2022

Vyjádření k projektové dokumentaci

20 Policie ČR, Krajské ředitelství policie ČR ze dne 15.2.2023
21 Město Bělá nad Radbuzou ze dne 31.1.2023
22 Město Hostouň ze dne 30.1.2023
23 POVED s.r.o. ze dne 6.3.2023
24 Správa a údržba silnic Plzeňského kraje, p.o. ze dne 19.1.2023
25 Lesy České republiky, s.p. ze dne 26.1.2023
26 Státní pozemkový úřad ze dne 7.2.2023
27 České dráhy, a.s. ze dne 1.2.2023
28 Správa železnic ze dne 1.3.2023
29 Drážní úřad ze dne 24.2.2023

Vyjádření vlastníků inženýrských sítí

50 CETIN a.s. ze dne 29.7.2022
51 ČEZ Distribuce a.s. ze dne 28.7.2022
52 ČEZ ICT Services a.s. ze dne 28.7.2022
53 Telco Pro Services ze dne 28.7.2022
54 GasNet Služby, s.r.o. ze dne 22.8.2022
55 Praves ze dne 30.8.2022
56 Vodafone ze dne 28.7.2022
57 T-Mobile ze dne 6.8.2022
58 Chodské vodárny a kanalizace, a. s. ze dne 29.7.2022
59 ČD Telematika a.s. ze dne 8.8.2022
60 České Radiokomunikace a.s. ze dne 3.8.2022
61 Správa železnic, s.o. ze dne 18.8.2022
62 Město Bělá nad Radbuzou ze dne 12.10.2022
63 Město Hostouň ze dne 16.9.2022

ZÁZNAM Z JEDNÁNÍ

Akce: **II/195 a II/197 Svržno - Bělá nad Radbuzou, oprava**

Datum: 08. 12. 2022, 09:00 hod.

Místo: kancelář paní PhDr. M. Klimentové, LL.M., MBA; Sadová 324, 344 01 Domažlice

Jednání se konalo z důvodu představení konceptu dokumentace ve stupni projektové dokumentace pro provádění stavby a upřesnění požadavků objednatele PD pro tvorbu soupisu prací. Po krátkém představení rozsahu opravy a technologie opravy bylo přistoupeno k diskuzi, jejíž závěry jsou uvedeny níže.

- Místní šetření prokázalo dobrý stav svislého dopravního značení. V případě potřeby bude SDZ demontováno a uloženo na deponii, následně bude opětovně použito.
- Směrové sloupky budou nahrazeny novými. Demontované sloupky budou uloženy do skladu SÚS PK.
- Hospodářské sjezdy budou upraveny tak, aby čela propustků byla šikmá a netvořila tak pevnou překážku ve smyslu ČSN 73 6101.
- Vyzískaný r-materiál bude uložen na skládku SÚS PK v obci Valdorf u Horšovského Týna.
- Do soupisu prací bude zahrnuta i položka na vypracování dokumentace skutečného provedení stavby (DSPS).
- Objednatel PD souhlasí s usměrněním dopravy v prostoru křižovatek v obci Svržno a u průsečné křižovatky v KÚ.
- Projektant informoval objednatele PD o nutnosti upravit výšku ocelových jednostranných svodidel v pracovním staničení osy 101 km 1,128 – 1,338 z důvodu navyšování nivelety v předmětném úseku o cca 60 mm. Vzhledem k dobrému technickému stavu bude svodnice opětovně použita.
- Projektant upozornil na to, že v některých místech nedochází k odvádění povrchových vod z prostoru otevřených příkopů. Při stavbě budou v těchto místech pročištěny stávající propustky. V případě jejich špatného technického stavu budou opraveny.
- DIO bude zpracováno za použití schémat z TP 66 – Zásady označování pracovních míst a bude předloženo zástupci Policie ČR panu Kabourkovi.

V Plzni dne 09.12.2022

Zapsal: Ing. J. Bihary

Přílohy:

- Prezenční listina (1x strana)



PREZENČNÍ LISTINA

„II/195 a II/197 Svržno - Bělá nad Radbuzou, oprava“

8. 12. 2022, 9:00 hod.

kancelář paní Ph.Dr. Klimentové, LL.M., MBA; Sadová 324, 344 01 Domažlice

[illegible]

DIC: CZ07772769

č.ú. 112348002/5500

Telefon: +420 773 646 723

zapsaná Krajským soudem v Plzni oddíl C, vložka 37337



**POLICIE ČESKÉ REPUBLIKY
KRAJSKÉ ŘEDITELSTVÍ POLICIE PLZEŇSKÉHO KRAJE**

Pomáhat a chránit

*územní odbor Domažlice
dopravní inspektorát*

Č. j. KRPP-10084-2/ČJ-2023-030106

Domažlice 15. 2. 2023

Počet listů: 1
Přílohy: 0 / 0

PRIME-COM s.r.o.
Sladkovského 545/13
326 00 Plzeň
IČO: 07772769

Věc: II/195 a II/197 Svržno - Bělá nad Radbuzou, oprava – souhrnné stanovisko

Policie České republiky, Krajské ředitelství policie Plzeňského kraje, územní odbor Domažlice, dopravní inspektorát, po posouzení předložené projektové dokumentace k provedení stavby z hlediska vlivu na bezpečnost a plynulost provozu na pozemních komunikacích a v souladu s ustanovením § 16 odst. 2 písm. b) zákona č. 13/1997 Sb., o pozemních komunikacích, ve znění pozdějších předpisů, a v souladu s ustanovením § 77 odst. 2 písm. b) zákona č. 361/2000 Sb., o provozu na pozemních komunikacích, ve znění pozdějších předpisů,

S O U H L A S Í

s realizací stavby a se stanovením místní úpravy provozu na pozemních komunikacích příslušným silničním správním úřadem dle předložené projektové dokumentace „II/195 a II/197 Svržno - Bělá nad Radbuzou, oprava“.

Předložená projektová dokumentace pro provedení stavby řeší opravu sil. II/197 v úseku od křižovatky sil. II/195 se sil. II/197 k městu Bělá nad Radbuzou.

Policie České republiky s předloženou projektovou dokumentací souhlasí, neboť odpovídá obecným požadavkům na bezpečnost a plynulost provozu na pozemních komunikacích.

Rozdělovník:
č. 1 – adresát – ISDS

Vyřizuje: por. Bc. Josef Kabourek
Tel.: 974 331 254

por. Mgr. Václav Havel
vedoucí DI

por. Bc. Petr Polák
zastupce vedoucího DI

Kosmonautů 165
344 01 Domažlice

Váš dopis č. j.: 22PC/10/VPD
Ze dne: 19.01.2023
Naše č. j.: BelaNR/203/23
Vyřizuje: Bc. Votruba
Bělá nad Radbuzou dne: 31.01.2023

PRIME-COM, s. r. o.
Sladkovského 525/13
326 00 Plzeň

Souhlas s projektovou dokumentací

Město Bělá nad Radbuzou posoudilo Vaši žádost o vyjádření ze dne 18.01.2023 a tímto souhlasí s předloženou projektovou dokumentací na akci „II/195 a II/197 Svržno – Bělá nad Radbuzou, oprava“.

Ing. Libor Pícka
Starosta města Bělá nad Radbuzou

v z. Bc. Pavel Votruba
Tajemník MÚ Bělá nad Radbuzou

Město Hostouň

Dobrohostova 110, 345 25 Hostouň

IČO 00253391

Vaše č.j.: 22PC/10/VPD

Ze dne:

Naše č.j.: 3001/R/2022

Ze dne: 30.01.2023

Vypracoval: Ing. Miroslav Rauch

Telefon: 725 041 351

E-mail: starosta@hostoun.cz

ID DS: eptbknp

PRIME-COM s.r.o.

J. Bihary

Sladkovského 545/13

326 00 Plzeň

Vyjádření k PD

Město Hostouň obdrželo od projektové společnosti PRIME-COM s.r.o. žádost o vyjádření k projektové dokumentaci pro provádění stavby na akci „II/195 a II/197 Svržno – Bělá nad Radbuzou, oprava“. Projekční společnost zpracovává dokumentaci na žádost SÚS PK. Jedná se o opravu komunikací II. třídy z Bělé nad Radbuzou až na křižovatku pod Hostouní.

Součástí žádosti je žádost o posouzení s navrženou krátkodobou objízdnou trasou pro vozidla nad 3,5 tuny.

Citace z navržené PD: „V době zpracování PD (03/2023) bylo především na účelové komunikaci mezi obcí Mírkovicemi a silnicí II/195 zjištěno několik lokalit, které vykazovaly poruchy krytu vozovky a další poruchy. Tyto poruchy by bylo vhodné opravit ještě před převedením dopravy na tuto komunikaci, aby nedošlo k výraznému zhoršení stavu“.

Vyjádření města:

Město souhlasí s navrženou PD. Povrch silnice na objízdné trase vedoucí přes katastr Mírkovice není zcela uzpůsoben nákladní dopravě, ale za předpokladu, že bude komunikace opravena před převedením dopravy na tuto komunikaci, a následně i po ukončení opravy silnice II. třídy, město souhlasí s předloženou projektovou dokumentací.

S pozdravem

Váš dopis značky: 22PC/10/VPD

Ze dne: 18. 1. 2023

Naše značka: PO-20230193-ŠMO

Vyřizuje: Jan Šmolík

Kontakt: 378 035 464, smolikja@poved.cz

Plzeň 6. 3. 2023

PRIME-COM s.r.o.
Sladkovského 545/13
326 00 Plzeň

Žádost o vyjádření k projektové dokumentaci – akce: II/195 a II/197 SVRŽNO – BĚLÁ NAD RADBUZOU, OPRAVA

Dobrý den,

zasílám vyjádření k akci „II/195 a II/197 SVRŽNO – BĚLÁ NAD RADBUZOU, OPRAVA“.

Akce se dotkne provozu linek 400632, 440649 dopravce ARRIVA STŘEDNÍ ČECHY.

Linka 400632

- Na veškeré spoje linky 400632 je po dobu celého roku nasazován výhradně mikrobuse ROŠERO se šířkou cca 2350 mm. Z tohoto důvodu žádáme o povolení průjezdu mikrobuse skrze částečné uzavírky v rámci všech etap vyjma pokládky obrusných vrstev. Žádáme o doplnění dodatkové tabulky – např. "mimo BUS IDPK 632".
- Dopravce bude zavázán, aby na linku nenasazoval jiný typ vozidla než mikrobuse
- Při pokládce obrusné vrstvy:
 - V rámci pokládky obrusné vrstvy v případě etap 1 až 7 pojedou spoje **6, 15** po objízdě trase dle DIO, tj. ze Svržna přes Holubeč, Černou Horu, Čechín do Bělé nad Radbuzou. Zastávky Bělá n.Radb., Újezd Sv.Kříže, lom; Bělá n.Radb., Újezd Sv.Kříže, bytovky budou zrušeny bez náhrady (nulová frekvence)
 - V rámci pokládky obrusné vrstvy v případě etap 1 až 4 pojedou spoje **5, 16** v následující trase: ze zastávky Hostouň, Svržno po silnici II/197 a MK do zastávky Bělá n.Radb., Újezd Sv.Kříže, bytovky, kde se otočí, po shodné trase se vrátí do zastávky Hostouň, Svržno, odkud pojedou přes Holubeč, Černou Horu a Čechín do Bělé nad Radbuzou.
 - V rámci pokládky obrusné vrstvy v případě etap 5 až 7 pojedou spoje **5, 16** v následující trase: Ze zastávky Bělá n.Radb., nádr. po silnici II/197 a MK do zastávky Bělá n.Radb., Újezd Sv.Kříže, bytovky, kde se otočí, po shodné trase se vrátí do Bělé nad Radbuzou, odkud přes Čechín, Černou Horu a Holubeč dojedou do Svržna a dále budou pokračovat ve své stávající trase.
 - V rámci pokládky obrusné vrstvy v případě etap 8 až 9 bude linka trasována pouze v úseku Bělá nad Radbuzou – Újezd Svatého Kříže a zpět s vynecháním zastávek Hostouň;

Hostouň,,rozc.1.7; Hostouň,Svržno. Doprava v úseku Hostouň – Újezd Svatého Kříže a zpět bude zajištěna pouze pomocí drážní dopravy.

Linka 440649

- V rámci etap 1 až 7 pojedou veškeré spoje této linky po objízdné trase ze Svržna přes Holubeč, Černou Horu a Čecín do Bělé nad Radbuzou, shodně v opačném směru. Zastávka Bělá n.Radb.,Újezd Sv.Kříže,lom bude zrušena bez náhrady (nulová frekvence)
- V rámci etap 8 až 9 pojedou veškeré spoje ve směru do Plzně v následující trase: Bělá nad Radbuzou – Čecín – Černá Hora – Dehetná – Borek – Strachovice – Vidice - Horšovský Týn, zastávky Horšovský Týn,,žel.st.; Meclov,Mašovice,rozc.1.4; Meclov; Poběžovice,Ohnišťovice,u žel.zast.; Poběžovice,Zámělič; Poběžovice,,žel.st.; Poběžovice,,škola; Drahotín,Bílovice,rozc.2.0; Hostouň; Hostouň,,rozc.1.7; Hostouň,Svržno; Bělá n.Radb.,Újezd Sv.Kříže,lom budou zrušeny bez náhrady. V opačném směru pojedou linka z Hostouně přes Mírkovice, MK do Svržna a dále ve své stávající trase.

V rámci etap 8 a 9 nesmí dojít k souběhu s výlukou Správy železnic na trati č. 184 – jednotlivé termíny nutno projednat se Stavební správou západ.

S pozdravem



Ing. Zdeňka Kmochová
jednatelka

váš dopis zn.:
ze dne:
naše zn.: 2422/23/SUSPK-D
vyřizuje: Bc. Alžběta Hafnerová
tel.: 777 366 373
e-mail: alzbeta.hafnerova@suspk.eu

Prime-com s. r. o.
Sladkovského 545/13
326 00 Plzeň

datum: 19. 1. 2023

Vyjádření k PD – „II/195 a II/197 Svržno – Bělá nad Radbuzou, oprava“ - PDPS

Dle předložené PD se jedná o opravu konstrukce silnice II/195 a II/197 před obcí Svržno a mezi obcí Svržno a Bělou nad Radbuzou ve staničení silnice II/195 km 17,183 – 18,260 a ve směru staničení silnice II/197 km 13,683 – 17,996.

Projektant: Prime-com s. r. o., Sladkovského 545/13, 326 00 Plzeň

Investor: SÚS PK, Koterovská 462/162 , 306 13 Plzeň

SÚSPK, jako majetkový správce silnice II/195 a II/197 **souhlasí** s výše uvedenou stavbou – opravou konstrukce silnice II/195 a II/197 a se stavbami dle předložené PD.



PhDr. Monika Klimentová, LL.M., MBA
vedoucí přípravy a realizace staveb DO

Správa a údržba silnic
Plzeňského kraje,
příspěvková organizace
Koterovská 162, 326 00 Plzeň

IČ: 72053119

81



LESY ČESKÉ REPUBLIKY, S. P., LESNÍ SPRÁVA HORŠOVSKÝ TÝN

Gorkého 79, Plzeňské Předměstí, 346 01 Horšovský Týn, tel. +420 956222111, ls222@lesycr.cz, ID DS:e8jcfns

Prime-com s.r.o.
Sladkovského 545/13
Plzeň
326 00
Česká republika

VÁŠ DOPIS ZN.
22PC/10/VPD

ČÍSLO JEDNACÍ
LCR222/000098/2023

SPISOVÁ ZNAČKA

DATUM
26.1.2023

VYŘIZUJE
Kazda

TELEFON
956 222 106

GSM

FAX

E-MAIL
jaromir.kazda@lesycr.cz

Věc: Vyjádření k projektové dokumentaci akce „II/195 a II/197 Svržno – Bělá nad Radbuzou, oprava“

Obdrželi jsme Vaši žádost o vyjádření k projektové dokumentaci připravované akce „II/195 a II/197 Svržno – Bělá nad Radbuzou, oprava“. Tato akce mj. počítá se stanovením krátkodobé objízdny trasy pro vozidla nad 3,5t pomocí komunikace mezi obcí Mirkovice a silnicí II/195 a II/197. Tato komunikace se zčásti nachází na pozemcích parc.č. 689/1 a 689/2 v k.ú. Svržno a dále pozemku parc.č. 721 v k.ú. Mirkovice, které jsou ve vlastnictví ČR s právem hospodařit pro Lesy České republiky, s.p.

Na základě předložené dokumentace sdělujeme, že nemáme námitek k využití výše uvedeného majetku jako krátkodobé objízdny trasy. Žádáme však, aby byl předem opraven povrch komunikace a zajištěn bezpečný průjezd vozidel také úpravou okolí komunikace (odstranění a výřez příkopů od křovin a náletů).

Náš souhlas je podmíněn vydáním souhlasného stanoviska od Města Hostouň.

S pozdravem

Ing. Přemysl Randa

lesní správce LS Horšovský Týn

se sídlem Přemyslova 1106/19, Nový Hradec Králové
500 08 Hradec Králové
IČ: 42196451, DIČ: CZ42196451
Lesní správa Horšovský Týn
Gorkého 79, Plzeňské Předměstí, 346 01 Horšovský Týn

Lesy České republiky, s.p., se sídlem Přemyslova 1106/19, Nový Hradec Králové, Hradec Králové, PSČ 500 08

Spisová značka AXII 540 vedená u rejstříkového soudu v Hradci Králové, IČ: 42196451, DIČ: CZ42196451

Lesy České republiky, s.p., jsou držitelem osvědčení o účasti v certifikaci lesů, loga PEFC (08-2101/0001) a certifikátu C-o-C.

Státní podnik Lesy České republiky, s.p., zachovává nulovou toleranci k jakémukoli nelegálnímu jednání a dodržuje maximální transparentnost, legalitu a etiku. Součástí firemní kultury státního podniku Lesy České republiky, s.p., je Criminal compliance program (viz www.lesycr.cz), který stanoví zásady a pravidla jednání zaměstnanců či jiných osob jednajících za státní podnik Lesy České republiky, s.p. (dále jen „zaměstnanec“). Každý zaměstnanec má povinnost oznámit jakékoli podezřelý či nelegální jednání. V jakémkoli případě, kdy je jednání zaměstnance v rozporu s Criminal compliance programem, nelze je považovat za jednání v rámci nebo v zájmu státního podniku Lesy České republiky, s.p. Takové jednání je možné oznámit, a to i anonymně způsoby uvedenými na webových stránkách.
www.lesycr.cz



Váš dopis zn.:
Ze dne: 18. 1. 2023
Naše značka: SPU 022915/2023
Spis. značka: SZ SPU 009899/2023/20
UID: spuess8c12ec07

Vyřizuje: Ing. Marcela Pitipáčová
Tel.: 727956736
ID DS: z49per3
E-mail: m.pitipacova@spucr.cz

Datum: 7. 2. 2023

PRIME-COM s.r.o.
Sladkovského 545/13
326 00 Plzeň

VYJÁDŘENÍ K ZÁMĚRU STAVBY

Vážení,

v zastoupení investora jste požádali Státní pozemkový úřad (dále jen „SPÚ“) o vyjádření k projektové dokumentaci stavby: „II/195 a II/197 Svržno – Bělá nad Radbuzou, oprava“, jejímž investorem je: Správa a údržba silnic Plzeňského kraje, příspěvková organizace, Koterovská 462/162, 326 00 Plzeň 2 – Slovany, IČO: 72053119 (dále jen „navrhovatel“). Projektová dokumentace stavby řeší opravu konstrukčních vrstev vozovky silnice II/1997 a stavební úpravy silnice na vjezdu do obce Vysoká Libyně. Oprava bude realizována ve stejné trase a na stávajících pozemcích.

Pozemky parc. č. KN 349/2 v k. ú. Svržno, okres Domažlice a parc. č. KN 718, KN 720 a KN 727/2 v k. ú. Mírkovice, okres Domažlice ve vlastnictví státu a v příslušnosti hospodařit SPÚ, na nichž se nachází účelová komunikace, budou využity jako krátkodobá objízdná trasa pro vozidla nad 3,5 t po dobu realizace stavby.

V této věci Vám sdělujeme, že SPÚ nemá námitek k předložené dokumentaci stavby a popsanému využití výše citovaných pozemků. SPÚ dále nemá námitek k realizaci případné opravy účelové komunikace za podmínky, že nedojde k rozšíření zastavěné plochy, změně trasy, nivelity či jinému zásahu do pozemků státu.

Upozorňujeme Vás však na skutečnost, že vlastníkem asfaltových povrchů na výše uvedených pozemcích je Město Bělá nad Radbuzou, mělo by se tedy rovněž vyjádřit k případným opravám objízdných tras způsobem specifikovaným v projektové dokumentaci.

Vyjádření SPÚ je platné 5 let od data vydání, nedojde-li ke změně stavebního záměru nebo navrhovatele.

S pozdravem

Ing. Jan Kaiser
vedoucí Pobočky Domažlice
Státního pozemkového úřadu

Na vědomí
Město Bělá nad Radbuzou

č.j.: 235/2023-RSMPHA

Adresát

Prime-com s.r.o.
Sladkovského 545/13
326 00 Plzeň

Vyřizuje

Regionální správa majetku Praha
Technické oddělení
Pavla Štychová
T 725 736 052
stychova@rsm.cd.cz

Číslo jednací

Odpověď na č. j.

Datum

č.j.: 235/2023-RSMPHA
Spis č.: 13/2023 PLZ

22PC/10/VPD

1. 2. 2023

Vyjádření k akci „II/195 a II/197 Svržno – Bělá nad Radbuzou, oprava“

Zájmová oblast se nachází na TÚ 0331 Havlovice – Tachov v žkm 31,300 – 35,500 cca. **Stavba se nachází v sousedství pozemku ve vlastnictví ČD, a.s., a to p.č. 3101/3 a 3015/87, k.ú. Bělá nad Radbuzou.** Stavba se nachází v ochranném pásmu dráhy.

RSM Praha, pověřená správou majetku ČD, a.s., neeviduje inženýrské sítě ve své operativní správě a nemá námitek ke stavbě dle projektové dokumentace z 03/2023, stupeň PDPS, číslo zakázky: 22PC10 za podmíněk:

- stavba nesmí zasáhnout do sousedního pozemku ve vl. ČD, a.s.;
- činností stavebníka nesmí dojít ke znečištění pozemku ve vlastnictví ČD, a.s.;
- během realizace stavby bude dodržován Standard péče o přírodu a krajinu AOPK ČR: Ochrana dřevin při stavební činnosti SPPK A01 002;
- jakýkoliv zásah do zeleně rostoucí na pozemku ve vlastnictví ČD, a.s. (kácení, ořezy, apod.), bude předem konzultován s ekologem RSM Praha, pracoviště Plzeň.

Upozorňujeme, že uvažovaná stavba se dle zákona č.266/1994 Sb., v platném znění, § 8 bude nacházet v ochranném pásmu dráhy. Dle § 9, odst. 1) zákona se musí ke stavbám v ochranném pásmu vyjádřit Drážní správní úřad. Dále je nutno vyžádat si stanovisko Správy železnic, státní organizace.

Toto vyjádření pozbývá platnosti za **dva roky** od jeho vydání.

S pozdravem



Regionální správa majetku Pra

Prvního pluku 81/2a

130 00 Praha 3 Žižkov

IČ: 70994226, DIČ: CZ70994226

Ing. Ondřej Pospíšil

Vedoucí technického oddělení Regionální správy majetku Praha

Váš dopis zn.

Ze dne

Naše zn. 6056/2023-SŽ-OŘ PLZ-OPS-094

Listů/příloh 4/3

Vyřizuje Jana Kovandová

Telefon +420 972 522 233

Mobil

E-mail kovandova@spravazeleznic.cz

Datum 1. března 2023

PRIME-COM, s.r.o.
Sladkovského 545/13
326 00 Plzeň

Souhrnné stanovisko Správy železnic, státní organizace zastoupené Oblastním ředitelstvím Plzeň k provádění stavby:

„II/195 a II/197 Svržno – Bělá nad Radbuzou, oprava“

Trat': Odb. Pasečnice - Tachov, žkm 31,300 – 35,530

Žadatel: PRIME-COM, s.r.o., Sladkovského 545/13, 326 00 Plzeň

Stavebník: Správa a údržba silnic Plzeňského kraje, p. o., Koterovská 162, Plzeň

Projektová dokumentace řeší opravu silnice II. třídy „II/195 a II/197 Svržno – Bělá nad Radbuzou“. Stavba se provádí na území obcí Svržno, Bělá nad Radbuzou, Čechín, Újezd Svatého Kříže, Doubravka u Bělé nad Radbuzou. Jedná se o opravu konstrukčních vrstev vozovky a stavební úpravy silnice na vjezdu do obce Vysoká Libyně. Stavba se nachází v obvodu dráhy a ochranném pásmu dráhy vpravo i vlevo v souběhu s železniční tratí Odb. Pasečnice – Tachov v žkm 31,300 – 35,530. Stavba se nachází v bezprostřední blízkosti železničních přejezdů v žkm 31,678 a 33,306. Stavba se dotkne pozemků dráhy p. č. 894 v k. ú. Doubravka u Bělé nad Radbuzou a p. č. 765/1 a 774 v k. ú. Svržno v majetku České republiky, s právem hospodaření Správy železnic, státní organizace.

Podklady pro vydání souhrnného stanoviska: žádost a projektová dokumentace předložená žadatelem, vyjádření Správy železnic, státní organizace (dále jen Správa železnic) zastoupené odbornými složkami Správy železnic, odbornými správami Oblastního ředitelství Plzeň (dále jen OŘ Plzeň) a Stavební správou západ se sídlem v Praze (dále jen SS západ).

Na základě předložených vyjádření je nutno dodržet a respektovat následující podmínky a upozornění Správy železnic:

1. Stavba nekoliduje s výhledovými záměry Správy železnic.

2. Zahájení prací v ochranném pásmu dráhy oznámí stavebník písemně nebo elektronicky nejpozději 15 dnů před zahájením
 - Správa železnic, OR Plzeň, Sušická 1168/23, 326 00 Plzeň, OPS pí. Kovandová, e-mail: Kovandova@spravazeleznic.cz
3. Stavbou dojde k dočasnému záboru pozemků p. č. 894 v k. ú. Doubravka u Bělé nad Radbuzou a p. č. 765/1 a 774 v k. ú. Svržno v majetku České republiky, s právem hospodaření Správy železnic, státní organizace. Na zábory pozemků je nezbytné uzavřít nájemní smlouvu s odborem obchodních činností OR Plzeň. Nájemní smlouvu nutno uzavřít nejpozději 30 dnů před zahájením prací. Kontakt: Mészárosová Štěpánka, tel. 972 522 305, e-mail: MeszarosovaS@spravazeleznic.cz.
4. V zájmovém území se **nachází** telekomunikační vedení a zařízení v majetku Správy železnic – CTD (Centrum telematiky a diagnostiky) ve správě ČD-Telematika a.s. Nutno dodržet podmínky uvedené ve vyjádření č. j. 094/23 ze dne 10.02.2023 a č. j. 1202215240 ze dne 08.08.2022 (viz příloha).
5. V místě stavby a v jejím nejbližším okolí se **nachází** podzemní vedení a zařízení ve správě Správy železnic, OR Plzeň, a to Správy sdělovací a zabezpečovací techniky a Správy elektrotechniky a energetiky.
6. Stavebník požádá při předání staveniště, nejpozději 15 dnů před zahájením prací, o vytýčení těchto zařízení a zajištění odborného dozoru při provádění prací. Prokazatelně seznámí všechny zaměstnance provádějící zemní práce s polohou vedení.
7. Žádost o vytýčení zařízení a o dohled při provádění výkopových prací adresujte objednávkou
 - Správa železnic, OR Plzeň, Správa sdělovací a zabezpečovací techniky Plzeň (SSZT Plzeň)
 - paní Fialová Pavla, tel. 972 524 493, e-mail: FialovaPa@spravazeleznic.cz
 - Správa železnic, OR Plzeň, Správa elektrotechniky a energetiky Plzeň (SEE Plzeň)
 - pan Kilacsko, tel. 602 470 533
 - popřípadě projednejte ochranu zařízení vzhledem k pravděpodobnosti používání těžké mechanizace nad 3,5 t.
8. Podmínky SSZT a SEE k ochraně kabelů při provádění prací v blízkosti kabelových tras a zařízení SSZT a SEE - Kabelové trasy a zařízení SSZT a SEE nesmí být uvedenou stavbou dotčeny, ani poškozeny. Zemní práce musí být prováděny min. 1,5m od zařízení a kabelů SSZT a SEE ručně a opatrně. Pevné stavby a úpravy terénu musí být svým okrajem min 1,0m od kabelů a zařízení SSZT a SEE. Zemními pracemi nesmí dojít ke změně hloubky uložení kabelů a zařízení SSZT a SEE. Stavbou nesmí dojít k omezení přístupu ke kabelovým trasám a zařízení SSZT a SEE (oplocení). V případě dotčení, souběhu, nebo křížení zařízení a kabelů SSZT a SEE stavbou, musí tato odpovídat platným normám. V případě obnažení kabelů SSZT a SEE nutno zajistit jejich mechanickou ochranu během stavby (vyvěšení). V případě zřízení komunikace přes trasu kabelů, je nutné zajistit odpovídající definitivní, nebo dočasnou (příjezd na staveniště) úpravu uložení kabelů (hloubka, chránička). V případě nemožnosti jiného řešení ochrany kabelů a zařízení SSZT a SEE, musí investor v rámci stavby zajistit odpovídající přeložku kabelových tras, nebo zařízení SSZT a SEE. Řešení přeložky a zpracovaná projektová dokumentace přeložky musí být předem projednána na SSZT a SEE. Po ukončení zemních prací je třeba zhutnit zeminu pod zařízením dráhy a obnovit jeho krytí včetně položení výstražné fólie (ČSN 73 6006 Označování podzemních vedení výstražnými fóliemi). Před provedením záhozu obnažených kabelů je dodavatel zemních prací povinen přizvat zástupce Správy železnic, OR Plzeň – SSZT a SEE ke kontrole jejich celistvosti a způsobu uložení. Teprve po provedení této kontroly může být provedena definitivní úprava terénu v místě stavby.

9. Na kabelových trasách nesmí být zřizováno zařízení staveniště, umístěno složiště materiálu a odstavována těžká stavební technika. Zemní práce nesmí měnit výšku krytí stávajících kabelových tras a tyto nesmí být zakryty nerozebíratelným krytem.
10. **Upozorňujeme, že u přejezdů musí být dodržena vzdálenost krajnice od výstražníků a nesmí se změnit parametry křížení na přejezdu.**
11. **Rovněž požadujeme, aby úpravou komunikace před a za přejezdem nedošlo ke změně šířky komunikace na přejezdu.**
12. Z důvodu stavu povrchu komunikace v prostoru nebezpečného pásma dráhy u přejezdů v žkm 31,678 a 33,306 trati Odb. Pasečnice - Tachov s ohledem na navázání nových povrchů komunikace požadujeme provést opravu povrchu komunikace od vnější části přejezdové konstrukce napojením na závěrné zídky stávajících přejezdů.
13. V místě napojení na závěrné zídky a prahovou vpust nutno zřídit trvale pružnou asfaltovou zálivku.
14. Z důvodu prací v těsné blízkosti průjezdného průřezu železniční trati budou práce vyžadovat drážní dozor. Je nutné kontaktovat místního správce, vrchního mistra TO Domažlice, p. Saro Jan – tel. 602 668 252, e-mail: Saro@spravazeleznice.cz, který zajistí náležitý dohled při provádění prací v bezprostřední blízkosti železničních přejezdů (musí být sjednána smlouva o placeném výkonu dohledu).
15. **Konkrétní harmonogram prací a způsob realizace v místě přejezdů nutno dohodnout se zhotovitelem stavby před zahájením prací. Žádáme o přizvání místního správce Správy železnic, Správy tratí – pana Sara Jana k předání staveniště stavby zhotoviteli.**
16. Posouzení stavby z hlediska vlivu na plynulost a bezpečnost železničního provozu
Při provádění prací nesmí dojít k ohrožení bezpečnosti a plynulosti dopravy (provozování dráhy). Dojde-li k takovému stavu, OŘ Plzeň zavede ihned po tomto zjištění opatření k zajištění bezpečnosti provozu a dále bude OŘ Plzeň na CPS vymáhat úhradu nákladů vzniklých v souvislosti s opatřením pro zajištění bezpečnosti provozu a náhradu škody dle platných sazeb. CPS se rozumí fyzická nebo právnická osoba odpovědná dle stavebního zákona za prováděnou stavbu nebo dílo.

Upozorňujeme, že v případě omezení rychlosti v traťových i staničních kolejích, které vzniklo v souvislosti s touto stavbou (stavbou v ochranném pásmu dráhy a na dráze) nad rámec stanovený projektem, je cizí právní subjekt (CPS) povinen zaplatit Správě železnic náhradu škody ve výši 1.500,- Kč za každou i jen započatou hodinu omezení rychlosti a rovněž i za jakékoliv snížení rychlosti o každých započatých 10 km/h, a to až do doby, kdy tyto okolnosti pominou. CPS se rozumí fyzická nebo právnická osoba odpovědná dle stavebního zákona za prováděnou stavbu nebo dílo. O omezení rychlosti nebo výluce rozhoduje vždy odpovědný zástupce provozovatele dráhy.
17. Povrchové a dešťové vody nesmí být sváděny na pozemek dráhy směrem ke kolejišti.
18. Přebytečný výkopek a materiál nesmí být deponován na pozemku dráhy.
19. Stavebník musí nahradit případné škody, které na pozemku dráhy způsobil.
20. Při provádění prací v blízkosti kolejiště musí CPS dodržovat zejména ustanovení § 11 vyhlášky MDS (Ministerstva dopravy a spojů) č. 346/2000 Sb., kterou se mění vyhláška MD (Ministerstva dopravy) č. 177/1995 Sb., kterou se vydává stavební a technický řád drah, o volném schůdném a manipulačním prostoru podél koleje v šířce tři metry (plus delta v oblouku) od osy krajní koleje (na širé trati 2,5 m). V tomto prostoru nesmí být prováděny žádné práce za provozu drážní dopravy, nesmí zde být skladován žádný materiál, ukládány pracovní pomůcky, nářadí, stroje apod.
21. Veškeré práce budou prováděny pouze na místech vyznačených na situaci předložené žadatelem a podle projektové dokumentace ověřené Drážním úřadem. Při provádění prací nesmí dojít k ohrožení stability drážního tělesa. Pokud dojde k takové situaci, je dodavatel povinen práce ihned zastavit a havárii neprodleně oznámit OŘ Plzeň. Prováděné zemní práce musí obecně odpovídat ČSN 73 3050 Zemní práce.

22. Všechny případné změny stavby musí být předem projednány.
23. Upozorňujeme, že dokumentaci (ve dvojím vyhotovení) je nutné doložit k žádosti o vydání souhlasu Drážnímu úřadu. Žádost adresujte: Drážní úřad, Pracoviště Plzeň, Škroupova 11, 301 36 Plzeň (tel. 972 524 098). Bez tohoto souhlasu nesmí být vydáno stavební povolení ani stavba v ochranném pásmu dráhy zahájena.

Správa železnic, státní organizace, zastoupená Oblastním ředitelstvím Plzeň,

při dodržení výše uvedených podmínek tohoto souhrnného stanoviska s o u h l a s í

s vydáním příslušných rozhodnutí pro výše uvedenou stavbu pověřeným stavebním úřadem.

Souhrnné stanovisko se vydává pro potřeby správního řízení. Jeho platnost je omezena **na dva roky, tj. do 01.03.2025** a nenahrazuje souhlas Drážního úřadu. V dalším písemném styku uvádějte vždy číslo jednacích tohoto souhrnného stanoviska. Kontaktní adresa pro zasílání korespondence je uvedena v hlavičce tohoto stanoviska.

Nedílnou součástí tohoto souhrnného stanoviska je ověřený výkres – Koordinační situační výkres č. 1 - 7 (datem ověření a odkazem na č.j. souhrnného stanoviska) – viz příloha 1.

Pouze takto ověřená dokumentace, na základě které bylo vydáno toto souhrnné stanovisko, je platná pro vydání příslušných rozhodnutí nebo souhlasů dle stavebního zákona. V opačném případě je souhrnné stanovisko neplatné a stavbu nelze považovat za projednanou se Správou železnic, státní organizací.

Ing. Karel Týr
náměstek ředitele pro techniku
Oblastní ředitelství Plzeň

Přílohy

Příloha 1 – vyjádření CTD + ČD-Telematika a.s.

Příloha 2 – vyjádření SEE

Příloha 3 - 7x ověřená situace

Vyjádření za: SŽ - CTD - Dokumentace a evidence

k žádosti:

II/195 a II/197 Svržno - Bělá nad Radbuzou, oprava

ze dne: **23.01.2023**

č.j.: **094/23**

~~nesouhlasím~~/ **souhlasím**

Nutno splnit podmínky: ano

Č.j.:

Poznámka:

Vyjádření CTD:

V zájmovém území se nachází telekomunikační vedení v majetku Správy železnic, s.o., ve správě CTD - viz. vložené vyjádření servisní organizace ČD-Telematiky, a.s. včetně informativního zákresu sítí.

Kabelové trasy jsou chráněny ochranným pásmem dle § 102, zákona č. 127/2005 Sb., (zákon o elektronických komunikacích).

Stavbou nesmí být dotčeny ani poškozeny. Servisním pracovníkům nutno zachovat přístup.

V případě zemních prací v blízkosti vedení nutno před jejich zahájením požádat ČD-Telematiku o vytýčení.

Kontakt: p. Hofhans Martin, tel.. 724 644 806

Při realizaci stavby nutno dodržet Všeobecné podmínky pro činnosti na kabelech a v jejich blízkosti (v příloze).

Toto vyjádření má platnost 2 roky ode dne vydání a nenahrazuje vyjádření nadřízených orgánů.

Vypracováno dne: **10.02.2023**

podpis: **Krýdlová Marie**

Vyjádření za: SEE oblast Plzeň

k žádosti:

II/195 a II/197 Svržno - Bělá nad Radbuzou, oprava

ze dne: **23.01.2023**

č.j.: **094/23**

~~nesouhlasím~~/ **souhlasím**

Nutno splnit podmínky: ano

Č.j.: 68/2023-SEE/V

Poznámka:

Upozorňujeme na kabelovou trasu NN ve správě SEE Plzeň. Kabelová trasa NN vede od trafostanice TS 22/0,4kV a kříží silnici v zájmovém území - viz přiložená situace.

Kabelová trasa nesmí být zemní prací dotčena ani poškozena.

Před zahájením zemních prací požadujeme zajistit vytýčení a odborný dohled OE Planá - p. Kilacsko č.t. 602 470 533.

Případné poškození kabelové trasy nahlásit - viz výše uvedený kontakt nebo na ED Plzeň č.t. 972 524 109 ; 972 522 108.

Vypracováno dne: **27.01.2023**

podpis: **Eliášová Radka**



05/11/2019

DRÁŽNÍ ÚŘAD, ŠKROUPOVA 11, 301 36 PLZEŇ
sekce infrastruktury, územní odbor Plzeň

Sp. zn.: ML-SOL0207/23-2/Ki

Č. j.: DUCR-12429/23/Ki

Oprávněná úřední osoba: Kovář Martin Mgr.

V Plzni dne 24. února 2023

Telefon: +420 972 524 098 (linka 229)

E-mail: kovar@ducr.cz

ZÁVAZNÉ STANOVISKO

Drážní úřad jako drážní správní úřad podle § 54 odst. 1 zákona č. 266/1994 Sb., o dráhách, ve znění pozdějších předpisů (dále jen "zákon")

vydává

podle § 7 odst. 3 zákona, na základě žádosti, podané u Drážního úřadu dne 15. února 2023 žadatelem Prime-com s.r.o., Sladkovského 545/13, 326 00 Plzeň, IČ 07772769,

**s o u h l a s n é z á v a z n é s t a n o v i s k o p r o ú č e l y u m í s t ě n í ,
p o v o l e n í n e b o o h l á š e n í s t a v b y**

"II/195 a II/197 Svržno - Bělá nad Radbuzou, oprava"

Stavba je navržena z části v obvodu a z části v ochranném pásmu železniční regionální dráhy Odbočka Pasečnice – Tachov. Navržená stavba se nachází na pozemcích v k.ú. Svržno, v k.ú. Bělá nad Radbuzou, v k.ú. Čechín, v k.ú. Újezd Svatého Kříže a v k.ú. Doubravka na Radbuzou.

Souhlasné stanovisko vydává Drážní úřad za těchto podmínek:

1. Stavba bude provedena podle předložené dokumentace a odsouhlasené Drážním úřadem. Případné změny této dokumentace je stavebník povinen předem projednat s Drážním úřadem.
2. Stavbou nesmí být nepříznivě ovlivněny drážní objekty a zařízení.
3. Na stavbě nesmějí být umístěna taková světla nebo barevné plochy, které by mohly vést k záměně s drážními znaky nebo mohly jinak ohrozit provoz dráhy.
4. Při provádění stavby nesmí být ohrožena bezpečnost a plynulost železničního provozu. Veškeré kroky při provádění stavby v obvodu dráhy – tj. harmonogram prací, nutná ochranná opatření, případné výluky kolejí, apod. je třeba řádně v předstihu projednat s vlastníkem a provozovatelem dráhy.
5. Stavebník je povinen písemně oznámit Drážnímu úřadu termín zahájení výše uvedené stavby.
6. Po ukončení stavby požádá stavebník o vydání závazného stanoviska ke kolaudaci, který Drážní úřad vydává podle § 7 odst. 3 zákona (pokud se stavba bude kolaudovat).

Odůvodnění

Drážní úřad obdržel dne 15. února 2023 žádost právnické osoby Prime-com s.r.o., Sladkovského 545/13, 326 00 Plzeň, IČ 07772769 o závazné stanovisko pro účely umístění, povolení nebo ohlášení výše uvedené stavby.

K žádosti byly Drážnímu úřadu předloženy následující podklady:

- technická zpráva
- souhrnná technická zpráva
- katastrální situační výkresy

Drážní úřad posoudil u předmětné žádosti a předložené dokumentace soulad navrhované stavby se zákonem o dráhách včetně prováděcích předpisů.

Podmínka č. 1 zajišťuje provedení stavby v souladu se schválenou předloženou dokumentací. Podmínka č. 2 zajišťuje ochranu dráhy a jejích funkcí před nepříznivými vlivy následně povolované stavby. Podmínka č. 3 zajišťuje, aby nedošlo k záměně světél nebo barevných ploch s drážními znaky, což by ve svém důsledku mohlo vést k mimořádné situaci. Podmínka č. 4 zajišťuje ochranu dráhy z hlediska bezpečnosti a plynulosti jejího provozu. Podmínka č. 5 zajišťuje informovanost Drážního úřadu o době zahájení výstavby. Podmínkou č. 6 si Drážní úřad vyhrazuje právo vydání závazného stanoviska ke kolaudaci stavby. Stanovené podmínky musí být v původním znění převzaty do rozhodnutí vydaného místně příslušným stavebním úřadem.

Na základě výše uvedených skutečností Drážní úřad dospěl k závěru, že při splnění podmínek uvedených v tomto stanovisku bude v maximální možné míře zajištěno bezpečné a plynulé provozování dráhy a drážní dopravy, včetně její ochrany. Na základě uvedeného Drážní úřad vydal toto souhlasné závazné stanovisko.

Upozornění: Drážní úřad si vyhrazuje - po započetí stavby - právo výkonu státního dozoru ve věcech drah na výše uvedené stavbě se zaměřením na dodržování podmínek tohoto souhlasu se zaměřením na bezpečnost provozu dráhy a drážní dopravy v místě stavby.

Toto stanovisko:

- Je podle § 64 zákona o dráhách závazným stanoviskem podle § 149 zákona č. 500/2004 Sb., správní řád, ve znění pozdějších předpisů, pro rozhodnutí a pro jiné úkony stavebního úřadu nebo úkony autorizovaného inspektora v souladu s § 4 odstavce 2 písm. a) zákona č. 183/2006 Sb., o územním plánování a stavebním řádu, ve znění pozdějších předpisů, nestanoví-li zvláštní předpis jinak.
- Nenahrazuje rozhodnutí, stanoviska, vyjádření, posouzení případně jiná opatření dotčených orgánů vyžadovaná zvláštními předpisy a stanovisko účastníků řízení.
- Nenahrazuje souhrnné stanovisko vlastníka a provozovatele dráhy, kterým je Česká republika, právo hospodařit s majetkem státu má Správa železnic, s.o., Dlážděná 1003/7, 110 00 Praha 1 – organizační jednotka Oblastní ředitelství Plzeň, Sušická 1168/23, 326 00 Plzeň.

Drážní úřad
Wilsonova 300/8
121 06 Praha 2

32

Ing. František Kuška
ředitel územního odboru Plzeň

Příloha:

- 1x odsouhlasená dokumentace

Rozdělovník:

- Prime-com s.r.o., Sladkovského 545/13, 326 00 Plzeň

Spis

VYJÁDŘENÍ O EXISTENCI SÍTĚ ELEKTRONICKÝCH KOMUNIKACÍ
společnosti CETIN a.s.
(„Vyjádření“)

A VŠEOBECNÉ PODMÍNKY OCHRANY SÍTĚ ELEKTRONICKÝCH KOMUNIKACÍ
společnosti CETIN a.s.
(„Všeobecné podmínky ochrany SEK“)

toto Vyjádření a Všeobecné podmínky ochrany SEK je vydané dle ustanovení § 101 zákona č. 127/2005 Sb., o elektronických komunikacích a o změně některých souvisejících zákonů, v platném znění („**Zákon o elektronických komunikacích**“), a dle ustanovení § 161 zákona č. 183/2006 Sb., o územním plánování a stavebním řádu, v platném znění („**Stavební zákon**“), a dle příslušných ustanovení zákona č. 89/2012 Sb., občanského zákoníku, v platném znění („**Občanský zákoník**“)

Číslo jednací: 723919/22

Číslo žádosti: 0122 977 643 („Žádost“)

Název akce („ Stavba “)	II/195 a II/197 Svržno - Bělá nad Radbuzou, oprava	
Důvod vydání Vyjádření („ Důvod vyjádření “)	Informace o poloze sítě	
Žadatel	Prime-com s.r.o.	
Stavebník	Správa a údržba silnic Plzeňského kraje, příspěvková organizace, Koterovská 462/162, Plzeň, 32600	
Zájmové území	Okres	Domažlice
	Obec	Bělá nad Radbuzou, Hostouň
	Kat. území / č. parcely	Bělá nad Radbuzou; Čechín; Doubravka u Bělé nad Radbuzou; Újezd Svatého Kříže; Hostouň u Horšovského Týna; Svržno
Platnost Vyjádření	29. 7. 2024 („Den konce platnosti Vyjádření“)	

Žadatel Žádostí určil a vyznačil Zájmové území, jakož i určil Důvod Vyjádření.

Na základě určení a vyznačení Zájmového území Žadatelem a na základě určení Důvodu Vyjádření vydává společnost CETIN a.s. následující Vyjádření:

Dojde ke střetu se sítí elektronických komunikací (dále jen „SEK“) společnosti a.s.

- (I) Na Žadatelem určeném a vyznačeném Zájmovém území se vyskytuje SEK společnosti CETIN a.s.; a
- (II) Stavebník nebo jím pověřená třetí osoba je povinen řídit se Všeobecnými podmínkami ochrany SEK, které jsou nedílnou součástí Vyjádření; a
- (III) pro případ, že bude nezbytné přeložení SEK, zajistí vždy takové přeložení SEK její vlastník, společnost CETIN a.s. Stavebník, který vyvolal překládku SEK je dle ustanovení § 104 odst. 17 Zákona o elektronických komunikacích povinen uhradit společnosti CETIN a.s. veškeré náklady na nezbytné úpravy dotčeného úseku SEK, a to na úrovni stávajícího technického řešení; a
- (IV) pro účely přeložení SEK dle bodu (III) tohoto Vyjádření je Stavebník povinen uzavřít se společností CETIN a.s. Smlouvu o realizaci překládky SEK; a
- (V) **Stavebník a/nebo Žadatel není oprávněn užít toto Vyjádření k podání jakékoliv žádosti o vydání jakéhokoliv správního rozhodnutí či jiného rozhodnutí majícího obdobný charakter.**

Číslo jednací: 723919/22

Číslo žádosti: 0122 977 643

Vyjádření je platné pouze pro Zájmové území určené a vyznačené Žadatelem, jakož i pro Důvod Vyjádření stanovený a určený Žadatelem v Žádosti.

Vyjádření pozbývá platnosti i) dnem, kdy je Žadatelem a/nebo Stavebníkem použito k podání žádosti o vydání jakéhokoliv správního rozhodnutí či jiného rozhodnutí majícího obdobný charakter a/nebo dnem zahájení jakéhokoliv správního rozhodnutí či jiného rozhodnutí majícího obdobný charakter, ve kterém bylo Vyjádření použito, ii) uplynutím doby platnosti v tomto Vyjádření uvedeného, iii) změnou rozsahu Zájmového území či změnou Důvodu Vyjádření uvedeného v Žádosti a/nebo iv) porušením Všeobecných podmínek ochrany SEK, to vše v závislosti na tom, která ze skutečností rozhodná pro pozbytí platnosti Vyjádření nastane nejdříve.

Společnost CETIN a.s. vydáním tohoto Vyjádření poskytla Žadateli pro Žadatelem určené a vyznačené Zájmové území veškeré informace o SEK dostupné společnosti CETIN a.s. ke dni podání Žádosti.

Ze strany společnosti CETIN a.s. může v některých případech docházet ke zpracování Vašich osobních údajů. Ke zpracování Vašich osobních údajů dochází vždy v souladu s platnými právními předpisy. Konkrétní zásady a podmínky zpracování osobních údajů společností CETIN a.s. jsou dostupné na stránce <https://www.cetin.cz/zasady-ochrany-osobnich-udaju>.

V případě dotazů k Vyjádření kontaktujte prosím asistenční linku 238 461 111.

Přílohami Vyjádření jsou:

- *Všeobecné podmínky ochrany SEK*
- *Informace k vytýčení SEK ve vlastnictví společnosti CETIN a.s.*
- *Další přílohy*

1:1000 Výřez z digitální dokumentace SEK 15x A3
1:10000 Přehledka 1x A2

Vyjádření vydala společnost **CETIN a.s.** dne: 29. 7. 2022.



CETIN a.s.
Českomoravská 2510/19, Libeň
190 00 Praha 9
DIČ: CZ04084063

102

VŠEOBECNÉ PODMÍNKY OCHRANY SÍTĚ ELEKTRONICKÝCH KOMUNIKACÍ společnosti CETIN a.s.**1. PLATNOST VŠEOBECNÝCH PODMÍNEK**

- i) Tyto Všeobecné i podmínky ochrany sítě elektronických komunikací (dále jen „VPOSEK“) tvoří součást Vyjádření (jak je tento pojem definován níže v článku 2 VPOSEK).
- ii) V případě rozporu mezi Vyjádřením a těmito VPOSEK mají přednost ustanovení Vyjádření, pokud není těmito VPOSEK stanoveno jinak.

2. DEFINICE

Níže uvedené termíny, jsou-li použity v těchto VPOSEK a uvozeny velkým písmenem, mají následující význam:

„**CETIN**“ znamená CETIN a.s. se sídlem Českomoravská 2510/19, Libeň, 190 00 Praha 9, IČO: 04084063, zapsaná v obchodním rejstříku vedeném Městským soudem v Praze pod spz. B 20623;

„**Den**“ je kalendářní den;

„**Kabelovod**“ podzemní zařízení sestávající se z tělesa Kabelovodu a kabelových komor, sloužící k zatahování kabelů a ochranných trubek;

„**Občanský zákoník**“ znamená zákon č. 89/2012 Sb., občanský zákoník, ve znění pozdějších předpisů;

„**POS**“ je zaměstnanec společnosti CETIN, pověřený ochranou sítě, Miroslav Staviarský, tel.: 602 402 494, e-mail: miroslav.staviarsky@cetin.cz;

„**Pracovní den**“ znamená Den, který není v České republice dnem pracovního klidu nebo státem uznaným svátkem;

„**Příslušné požadavky**“ znamená jakýkoli a každý příslušný právní předpis, vč. technických norem, nebo normativní právní akt veřejné správy či samosprávy, nebo jakékoli rozhodnutí, povolení, souhlas nebo licenci, včetně podmínek, které s ním souvisí;

„**Překládka**“ je stavba spočívající ve změně trasy vedení SEK ve vlastnictví CETIN nebo přemístění zařízení SEK ve vlastnictví CETIN; Stavebník, který Překládku vyvolal, je dle ustanovení § 104 odst. 17 Zákona o elektronických komunikacích povinen uhradit společnosti CETIN veškeré náklady na nezbytné úpravy dotčeného úseku SEK, a to na úrovni stávajícího technického řešení;

„**SEK**“ je síť elektronických komunikací ve vlastnictví CETIN;

„**Stavba**“ je stavba a/nebo činnosti ve vztahu, k níž bylo vydáno Vyjádření, a je prováděna Stavebníkem a/nebo Žadatelem v souladu s Příslušnými požadavky, povolená příslušným správním rozhodnutím vydaným dle Stavebního zákona;

„**Stavebník**“ je osoba takto označená ve Vyjádření;

„**Stavební zákon**“ je zákon č. 183/2006 Sb., o územním plánování a stavebním řádu;

„**Vyjádření**“ je vyjádření o existenci sítě elektronických komunikací vydané společností CETIN dne 29. 7. 2022 pod č.j. 723919/22;

„**Zájmové území**“ je území označené Žadatelem a/nebo Stavebníkem v Žádosti;

„**Situační výkres**“ je výkres, který je přílohou Vyjádření a obsahuje Zájmové území určené a vyznačené Žadatelem v Žádosti a výřezy účelové mapy SEK;

„**Zákon o elektronických komunikacích**“ je zákon č. 127/2005 Sb., o elektronických komunikacích a o změně některých souvisejících zákonů, ve znění pozdějších předpisů;

„**Žadatel**“ je osoba takto označená ve Vyjádření.

„**Žádost**“ je žádost, kterou Žadatel a/nebo Stavebník požádal CETIN o vydání Vyjádření.

3. PLATNOST A ÚČINNOST VPOSEK

Tyto VPOSEK jsou platné a účinné dnem odeslání Vyjádření na i) adresu elektronické pošty Stavebníka a/nebo Žadatele uvedenou v Žádosti nebo ii) adresu pro doručení prostřednictvím poštovní přepravy uvedenou Stavebníkem a/nebo Žadatelem v Žádosti.

4. OBECNÁ PRÁVA A POVINNOSTI STAVEBNÍKA A/NEBO ŽADATELE

- (i) Stavebník, Žadatel je výslovně srozuměn s tím, že SEK je veřejně prospěšným zařízením, byla zřízena ve veřejném zájmu a je chráněna Příslušnými požadavky.
- (ii) SEK je chráněna ochranným pásmem, jehož rozsah je stanoven (a) ustanovením § 102 Zákona o elektronických komunikacích a/nebo (b) právními předpisy účinnými před Zákonem o elektronických komunikacích, není-li Příslušnými požadavky stanoveno jinak.
- (iii) Stavebník, Žadatel nebo jím pověřená třetí osoba, je povinen při provádění Stavby nebo jiných prací, při odstraňování havárií a projektování staveb, řídit se Příslušnými požadavky, správnou praxí v oboru stavebnictví a technologickými postupy a je povinen učinit veškerá nezbytná opatření vyžadovaná Příslušnými požadavky k ochraně SEK před poškozením. Povinnosti dle tohoto odstavce má Stavebník rovněž ve vztahu k SEK, které se nachází mimo Zájmové území.
- (iv) Při zjištění jakéhokoli rozporu mezi údaji v Situačním výkresu, který je přílohou Vyjádření a skutečným stavem, je Stavebník a/nebo Žadatel povinen bez zbytečného odkladu, nejpozději Den následující po zjištění takové skutečnosti, zjištěný rozpor oznámit POS.
- (v) Stavebník, Žadatel nebo jím pověřená třetí osoba, je povinen každé poškození či krádež SEK bezodkladně, nejpozději Den následující po zjištění takové skutečnosti, oznámit takovou skutečnost dohledovému centru společnosti CETIN na telefonní číslo +420 238 464 190.
- (vi) Bude-li Stavebník, Žadatel nebo jím pověřená třetí osoba na společnosti CETIN požadovat, aby se jako účastník správního řízení, pro jehož účely bylo toto Vyjádření vydáno, vzdala práva na odvolání proti rozhodnutí vydanému ve správním řízení, je oprávněn kontaktovat POS.

5. POVINNOSTI STAVEBNÍKA PŘI PŘÍPRAVĚ STAVBY

- (i) Při projektování Stavby je Stavebník povinen zajistit, aby projektová dokumentace Stavby (i) zohledňovala veškeré požadavky na ochranu SEK vyplývající z Příslušných požadavků, zejména ze Zákona o elektronických komunikacích a Stavebního zákona, (ii) respektovala správnou praxi v oboru stavebnictví a technologické postupy a (iii) umožňovala, aby i po provedení a umístění Stavby dle takové projektové dokumentace byla společnost CETIN, jako vlastník SEK schopna bez jakýchkoli omezení a překážek provozovat SEK, provádět údržbu a opravy SEK.
- (ii) Nebude-li možné projektovou dokumentací zajistit některý, byť i jeden z požadavků dle předchozího odstavce (i) a/nebo umístění Stavby by mohlo způsobit, že nebude naplněn některý, byť i jeden z požadavků dle předchozího odstavce (i), vyvolá Stavebník Překládku.
- (iii) Při projektování Stavby, která se nachází nebo je u ní zamýšleno, že se bude nacházet v ochranném pásmu radiových tras společnosti CETIN a překračuje výšku 15 m nad zemským povrchem, a to včetně dočasných objektů zařízení staveniště (jeřáby, konstrukce, atd.) je Stavebník povinen písemně kontaktovat POS za účelem získání konkrétního stanoviska a podmínek k ochraně radiových tras společnosti CETIN a pro určení, zda Stavba vyvolá Překládku. Ochranné pásmo radiových tras v šíři 50m je zakresleno do situačního výkresu, který je součástí tohoto Vyjádření.

VŠEOBECNÉ PODMÍNKY OCHRANY SÍTĚ ELEKTRONICKÝCH KOMUNIKACÍ společnosti CETIN a.s.

Číslo jednací: 723919/22

Číslo žádosti: 0122 977 643

- (iv) Pokud se v Zájmovém území nachází podzemní silové vedení (NN) ve vlastnictví společnosti CETIN, je Stavebník povinen ve vztahu k projektové dokumentaci zajistit totéž, co je uvedeno pod písm (i) tohoto článku 5, přičemž platí, že Stavebník vyvolá Překládku v případech uvedených pod písm (ii) tohoto článku 5.
- (v) Stavebník je povinen při projektování Stavby, která je stavbou (a) zařízení silových elektrických sítí (VN, VVN a ZVVN) a/nebo (b) trakčních vedení, provést výpočet či posouzení rušivých vlivů na SEK, zpracovat ochranná opatření, to vše dle a v souladu s Příslušnými požadavky. Stavebník je povinen nejpozději třicet (30) Dnů před podáním žádosti o vydání příslušného správního rozhodnutí k umístění Stavby dle Stavebního zákona předat POS výpočet či posouzení rušivých vlivů na SEK a zpracovaná ochranná opatření.
- (vi) Je-li Stavba v souběhu s Kabelovodem, nebo Kabelovod kříží, je Stavebník povinen nejpozději ke Dni, ke kterému započne se zpracováním projektové dokumentace ke Stavbě, oznámit POS a zpracovat POS (a) veškeré případy, kdy trajektorie podvrtní a protlaků budou vedeny ve vzdálenosti menší, než je 1,5 m od Kabelovodu a (b) jakékoliv výkopové práce, které budou nebo by mohly být vedeny v úrovni či pod úrovní Kabelovodu nebo kabelové komory.
- (vii) Je-li Stavba umístěna nebo má být umístěna v blízkosti Kabelovodu, ve vzdálenosti menší, než jsou 2 m nebo kříží-li Stavba Kabelovod ve vzdálenosti menší, než je 0,5 m nad nebo kdekoli pod Kabelovodem, je Stavebník povinen předložit POS k posouzení zakreslení Stavby v příčných řezech, přičemž do příčného řezu je Stavebník rovněž povinen zakreslit profil kabelové komory.

6. POVINNOSTI STAVEBNÍKA PŘI PROVÁDĚNÍ STAVBY

- (i) Stavebník je před započítím jakýchkoliv zemních prací ve vztahu ke Stavbě povinen vytýčit trasu SEK na terénu dle Příslušných požadavků a dle Stavebního zákona. S vytýčenou trasou SEK je Stavebník povinen seznámit všechny osoby, které budou anebo by mohly zemní práce ve vztahu ke Stavbě provádět. V případě porušení této povinnosti bude Stavebník odpovědný společnosti CETIN za náklady a škody, které porušením této povinnosti společnosti CETIN vzniknou a je povinen je společnosti CETIN uhradit.
- (ii) Pět (5) Pracovních dní před započítím jakýchkoliv prací ve vztahu ke Stavbě je Stavebník povinen oznámit společnosti CETIN, že zahájí práce či činnosti ve vztahu ke Stavbě. Písemné oznámení dle předchozí věty zašle Stavebník na adresu elektronické pošty POS a bude obsahovat minimálně číslo jednací Vyjádření a kontaktní údaje Stavebníka.
- (iii) Stavebník je povinen zabezpečit a zajistit SEK proti mechanickému poškození, a to zpravidla dočasným umístěním silničních betonových panelů nad kabelovou trasou SEK. Do doby, než je zajištěna a zabezpečena ochrana SEK proti mechanickému poškození, není Stavebník oprávněn přejíždět vozidly nebo stavební mechanizací kabelovou trasu SEK. Při přepravě vysokých nákladů nebo při projíždění stroji, vozidly či mechanizací pod nadzemním vedením SEK je Stavebník povinen prověřit, zda výška nadzemního vedení SEK je dostatečná a umožňuje spolehlivý a bezpečný způsob přepravy nákladu či průjezdu strojů, vozidel či mechanizace.
- (iv) Při provádění zemních prací v blízkosti SEK je Stavebník povinen postupovat tak, aby nedošlo ke změně hloubky uložení nebo prostorového uspořádání SEK. V místech, kde SEK vystupuje ze země do budovy, rozváděče, na sloup apod. je Stavebník povinen vykonávat zemní práce se zvýšenou mírou opatrnosti, výkopové práce v blízkosti sloupů nadzemního vedení SEK je Stavebník povinen provádět v takové vzdálenosti od sloupu nadzemního vedení SEK,

kteřá je dostatečná k tomu, aby nedošlo nebo nemohlo dojít k narušení stability sloupu nadzemního vedení SEK. Stavebník je povinen zajistit, aby jakoukoliv jeho činností nedošlo bez souhlasu a vědomí společnosti CETIN (a) ke změně nivelety terénu, a/nebo (b) k výsadbě trvalých porostů, a/nebo (c) ke změně rozsahu a změně konstrukce zpevněných ploch. Pokud došlo k odkrytí SEK, je Stavebník povinen SEK po celou dobu odkrytí náležitě zabezpečit proti prověšení, poškození a odcizení.

- (v) Zjistí-li Stavebník kdykoliv během provádění prací ve vztahu ke Stavbě jakýkoliv rozpor mezi údaji v projektové dokumentaci a skutečností, je povinen bezodkladně přerušit práce a oznámit zjištěný rozpor na adresu elektronické pošty POS. Stavebník není oprávněn pokračovat v pracích ve vztahu ke Stavbě do doby, než získá písemný souhlas POS s pokračováním prací.
- (vi) Stavebník není bez předchozího písemného souhlasu společnosti CETIN oprávněn manipulovat s kryty kabelových komor, jakkoliv zakrývat vstupy do kabelových komor, a to ani dočasně, vstupovat do kabelových komor, jakkoliv manipulovat s případně odkrytými prvky SEK či s jakýmkoliv jiným zařízením se SEK souvisejícím. Rovněž bez předchozího písemného souhlasu společnosti CETIN není Stavebník oprávněn umístit nad trasou Kabelovodu jakoukoliv jinou síť technické infrastruktury v podélném směru.
- (vii) Byla-li v souladu s Vyjádřením a těmito VPOSEK odkryta SEK je Stavebník povinen tři (3) Pracovní dny před zakrytím SEK písemně oznámit POS zakrytí SEK a vyzvat ho ke kontrole před zakrytím. Oznámení Stavebníka dle předchozí věty musí obsahovat minimálně předpokládaný Den zakrytí, číslo jednací Vyjádření a kontaktní údaje Stavebníka. Stavebník není oprávněn provést zakrytí do doby, než získá písemný souhlas POS se zakrytím.

7. ROZHODNÉ PRÁVO

Vyjádření a VPOSEK se řídí českým právem, zejména Občanským zákoníkem, Zákonem o elektronických komunikacích a Stavebním zákonem. Veškeré spory z Vyjádření či VPOSEK vyplývající budou s konečnou platností řešeny u příslušného soudu České republiky.

8. PÍSEMNÝ STYK

Písemným stykem či pojmem „písemně“ se pro účely Vyjádření a VPOSEK rozumí předání zpráv jedním z těchto způsobů:

- v listinné podobě;
- e-mailovou zprávou se zaručeným elektronickým podpisem dle zák. č. 227/2000 Sb., o elektronickém podpisu a o změně některých dalších zákonů (zákon o elektronickém podpisu), ve znění pozdějších předpisů;

9. ZÁVĚREČNÁ USTANOVENÍ

- (i) Stavebník, Žadatel nebo jím pověřená třetí osoba je počinaje Dnem převzetí Vyjádření povinen užít informace a data uvedená ve Vyjádření pouze a výhradně k účelu, pro který mu byla tato poskytnuta. Stavebník, Žadatel nebo jím pověřená třetí osoba není oprávněn informace a data rozmnožovat, rozšiřovat, pronajímat, půjčovat či jinak umožnit jejich užívání třetí osobou bez předchozího písemného souhlasu společnosti CETIN.
- (ii) Pro případ porušení kterékoliv z povinností Stavebníka, Žadatele nebo jím pověřené třetí osoby, založené Vyjádřením /nebo těmito VPOSEK je Stavebník, Žadatel či jím pověřená třetí osoba odpovědný za veškeré náklady a škody, které společnosti CETIN vzniknou porušením povinností Stavebníka, Žadatele nebo jím pověřené třetí osoby.

Číslo jednací: 723919/22

Číslo žádosti: 0122 977 643

Informace k vytyčení *SEK*

V případě požadavku na vytyčení *PVSEK* společnosti *CETIN a.s.* se, prosím, obraťte na společnosti uvedené níže.

CETIN a.s. - středisko Čechy západ

se sídlem: Českomoravská 2510/19, Libeň, 190 00 Praha 9

IČ: 04084063

DIČ: CZ04084063

kontakt: tel: 238461858, obslužná doba 8 - 14 hod, Jaromír Pflanzler, Klatovy -Luby 173, MT: 723 376 566 mezi 7:00 a 8:00

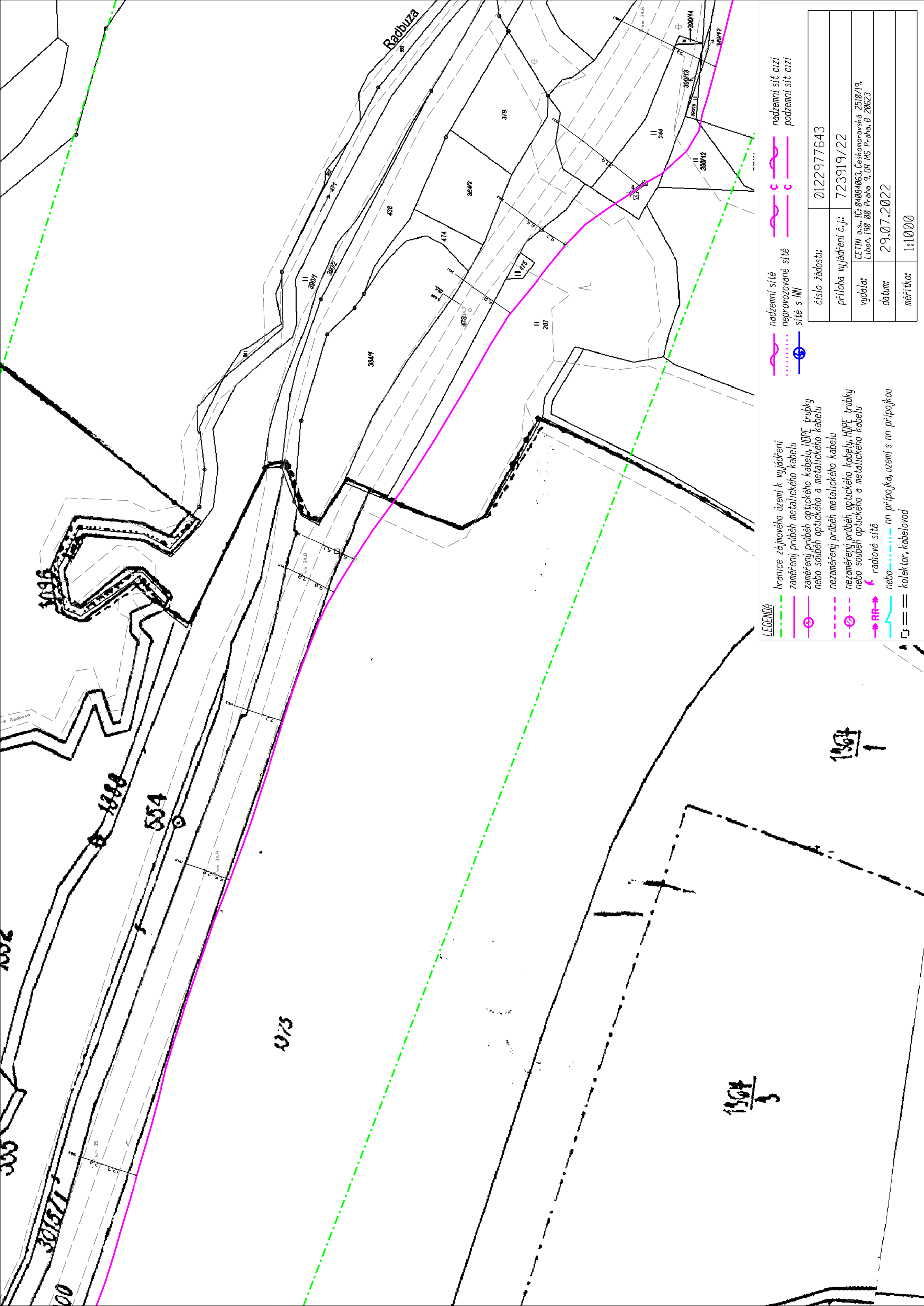


nebo na přírodním území s na přírodním území

číslo řádku

1000	2000
------	------

U hřbitova

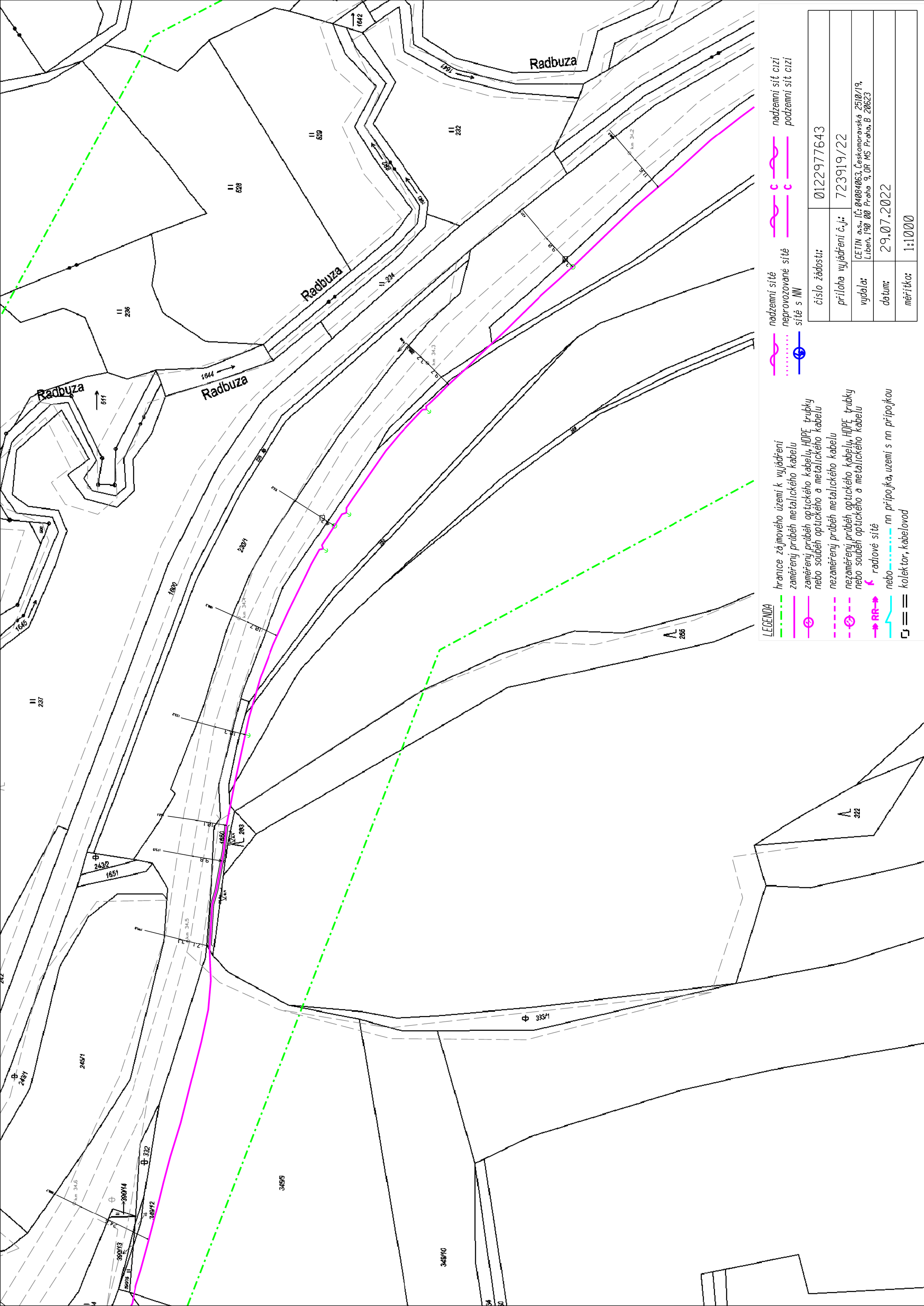


LEGENDA

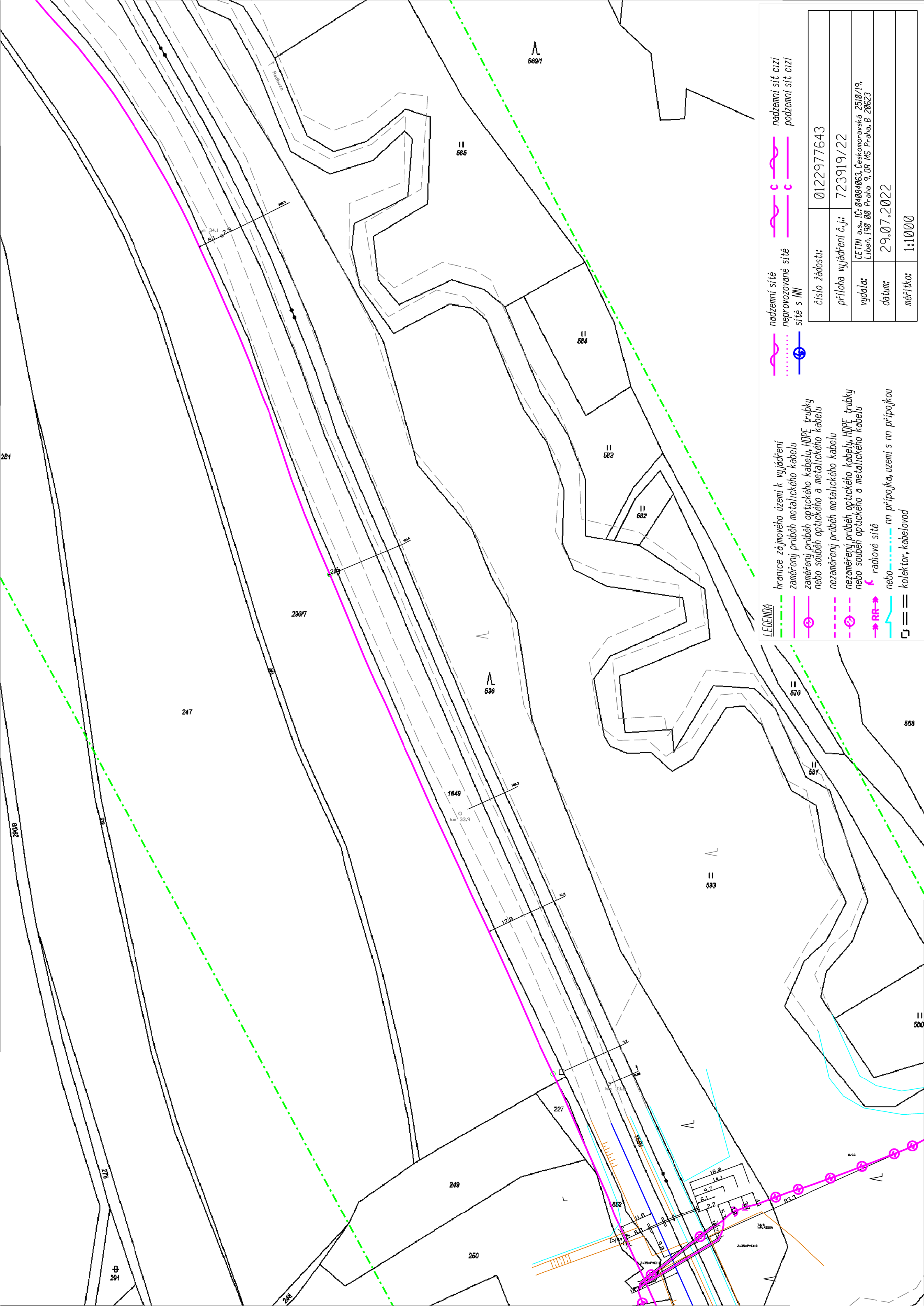
- hranice zájmového území k vyjádření
- zaměřený průběh metalického kabelu
- zaměřený průběh optického kabelu, HDPE trubky nebo souběh optického a metalického kabelu
- nezaměřený průběh metalického kabelu
- nezaměřený průběh optického kabelu, HDPE trubky nebo souběh optického a metalického kabelu
- RR→ radlové síť
- nebo----- nn přípojka, uzemi s nn přípojkou
- == kolektor, kabelovod

- nadzemní síť
- nadzemní síť cizí
- neprovozované síť
- síť s NW

číslo žádosti:	01222977643
příloha vyjádření č.j.:	723919/22
vydala:	CETIN a.s., IČ: 04084063, Českomoravská 2510/19, Libeň, 190 00 Praha 9, OR MS Praha, B 20623
datum:	29.07.2022
měřítko:	1:1000



číslo žádosti:	0122977643
priloha vyjádření č.j.:	723919/22
vydala:	CETIN a.s., IČ: 04084063, Českomoravská 2510/19, Libeň, 190 00 Praha 9, OR MS Praha, B 20623
datum:	29.07.2022
měřítko:	1:1000

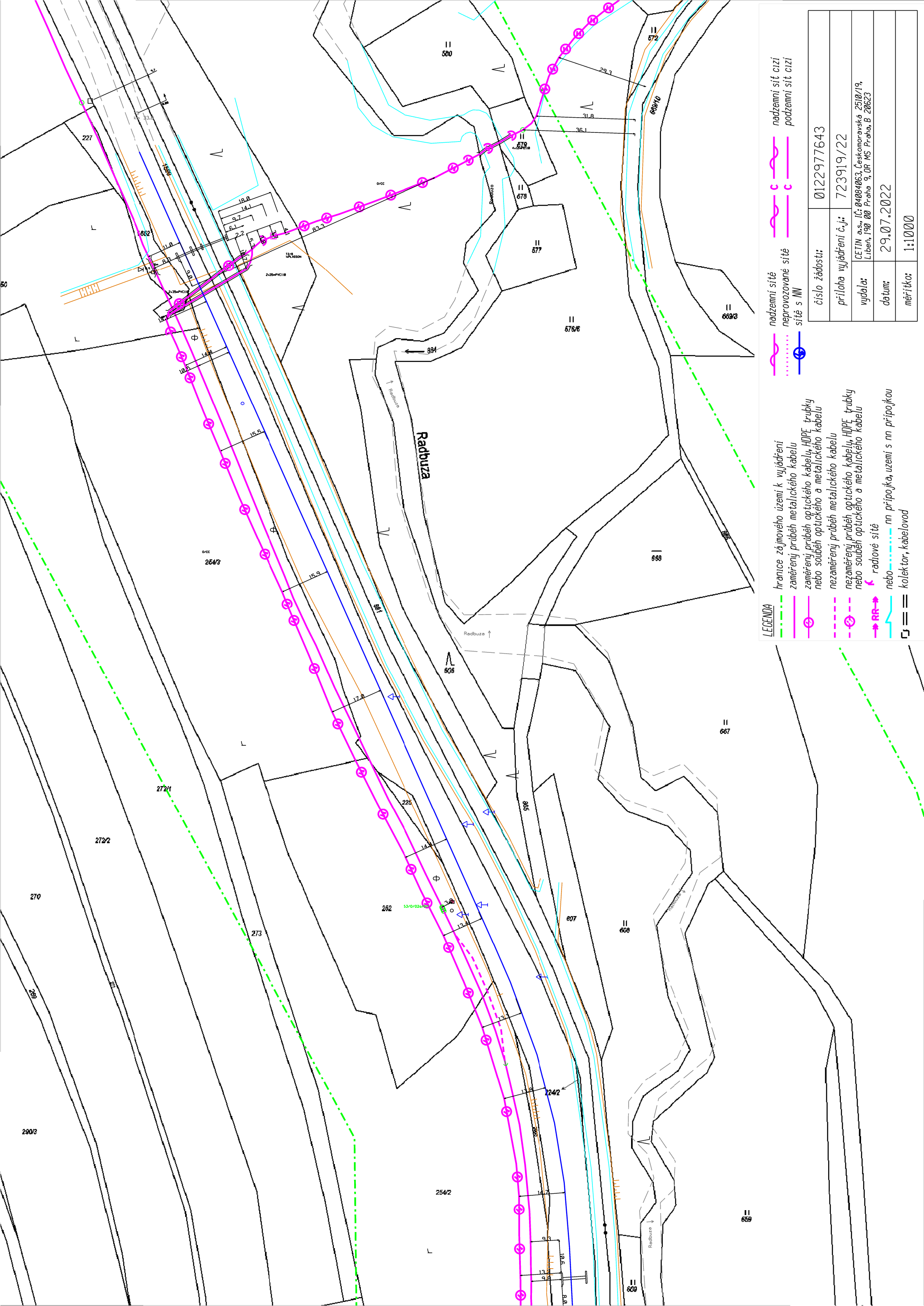


LEGENDA

- hranice zájmového území k vyjádření
- zaměřený průběh metalického kabelu
- zaměřený průběh optického kabelu, HDPE trubky nebo souběh optického a metalického kabelu
- nezaměřený průběh metalického kabelu
- nezaměřený průběh optického kabelu, HDPE trubky nebo souběh optického a metalického kabelu
- radlové síť
- nebo nn přípojka, území s nn přípojkou
- kolector, kabelovod

- nadzemní síť
- nadzemní síť cizí
- neprovozované síť
- síť s NN

číslo žádosti:	0122977643
příloha vyjádření č.j.:	723919/22
vydala:	CETIN a.s., IČ: 04084063, Českomoravská 2510/19, Libeň, 190 00 Praha 9, OR MS Praha, B 20623
datum:	29.07.2022
měřítko:	1:1000

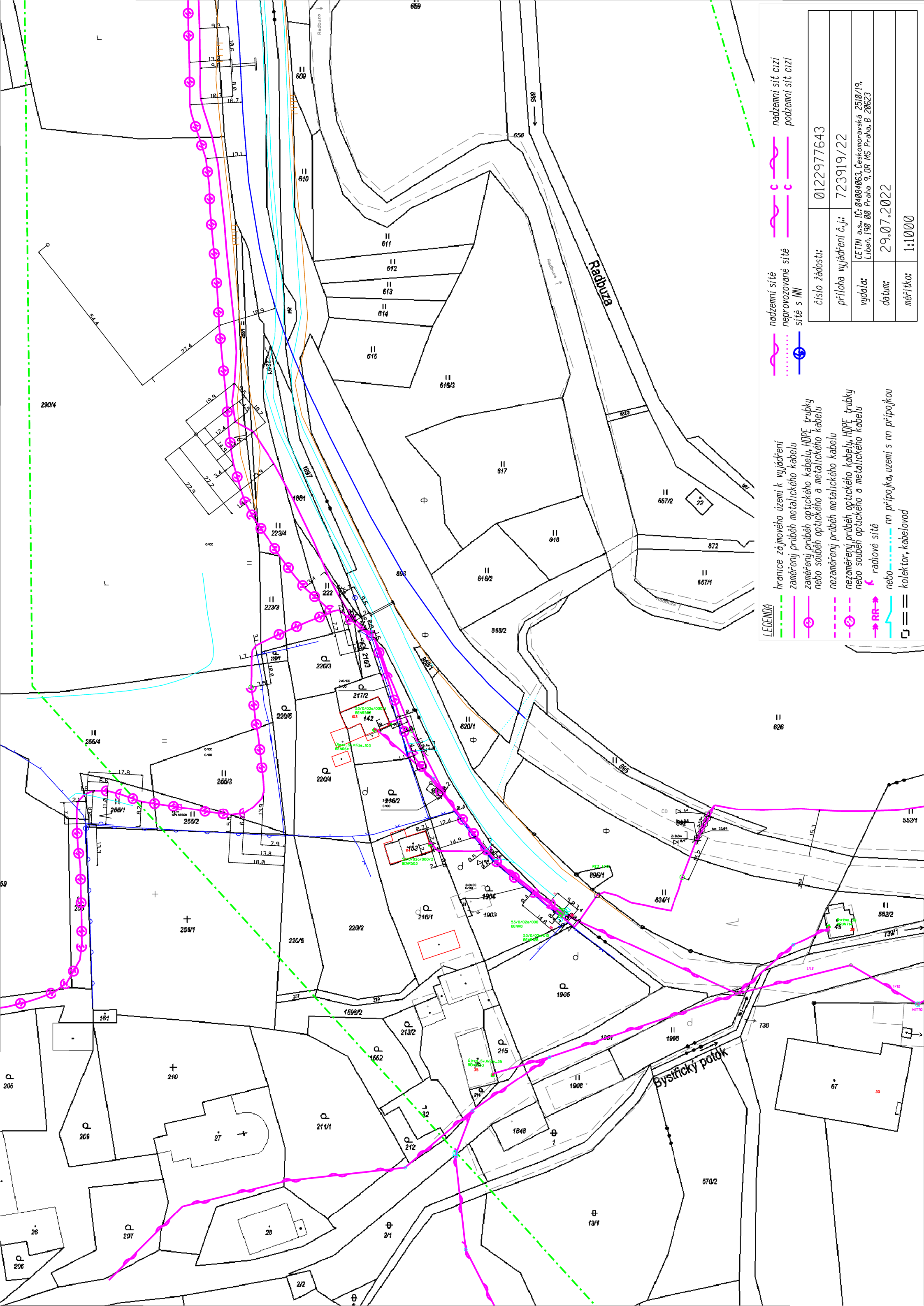


LEGENDA

- hranice zájmového území k vyjádření
- zaměřený průběh metalického kabelu
- zaměřený průběh optického kabelu, HDPE trubky nebo souběh optického a metalického kabelu
- nezaměřený průběh metalického kabelu
- nezaměřený průběh optického kabelu, HDPE trubky nebo souběh optického a metalického kabelu
- radlové síť
- nn přípojka, území s nn přípojkou
- kolektor, kabelovod

- nadzemní síť
- neprovázané síť
- síť s NN
- nadzemní síť cizí
- podzemní síť cizí

číslo žádosti:	0122977643
příloha vyjádření č.j.:	723919/22
vydala:	CETIN a.s., IČ: 04084063, Českomoravská 2510/19, Libeň, 190 00 Praha 9, OR MS Praha, B 20623
datum:	29.07.2022
mřítko:	1:1000

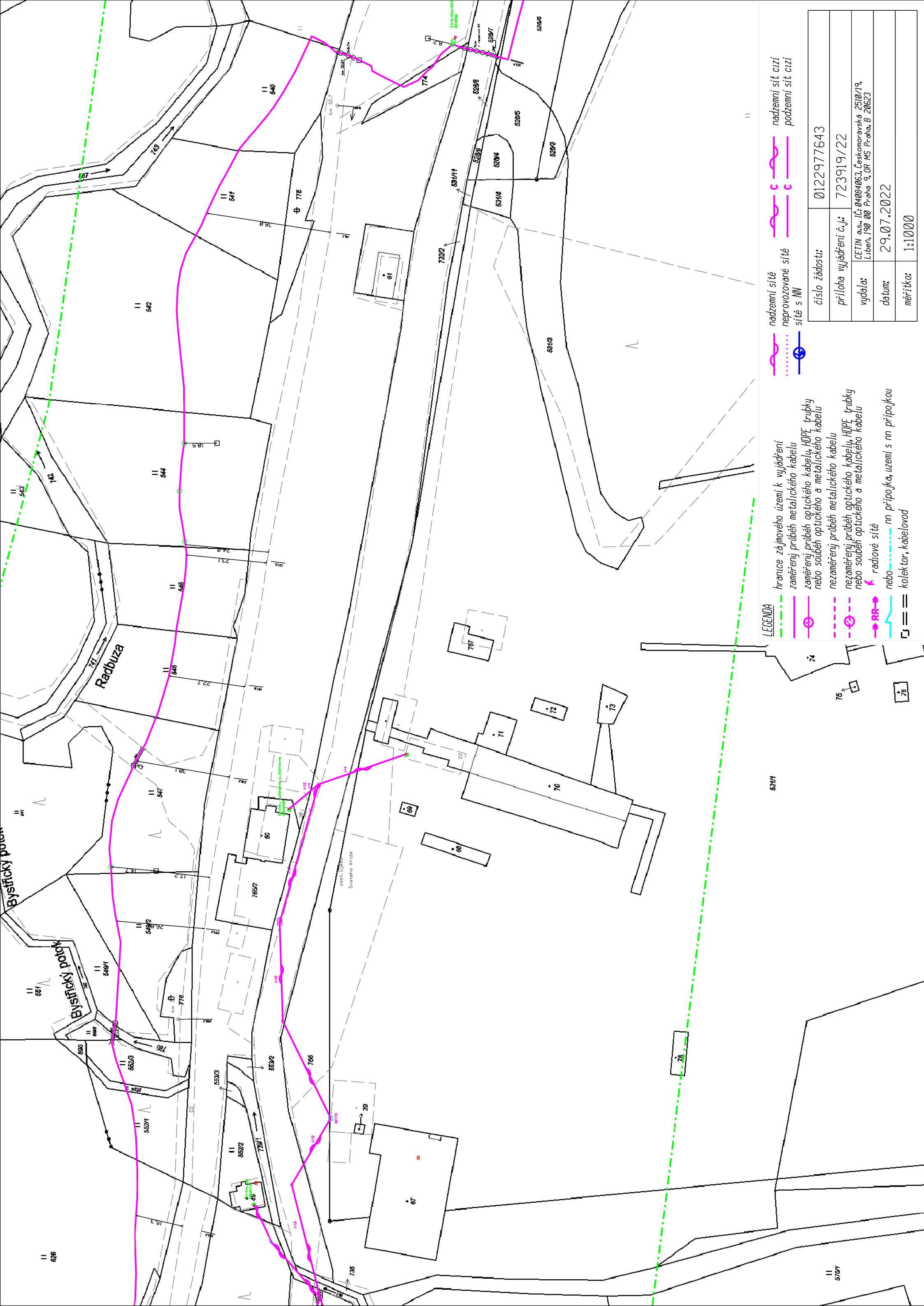


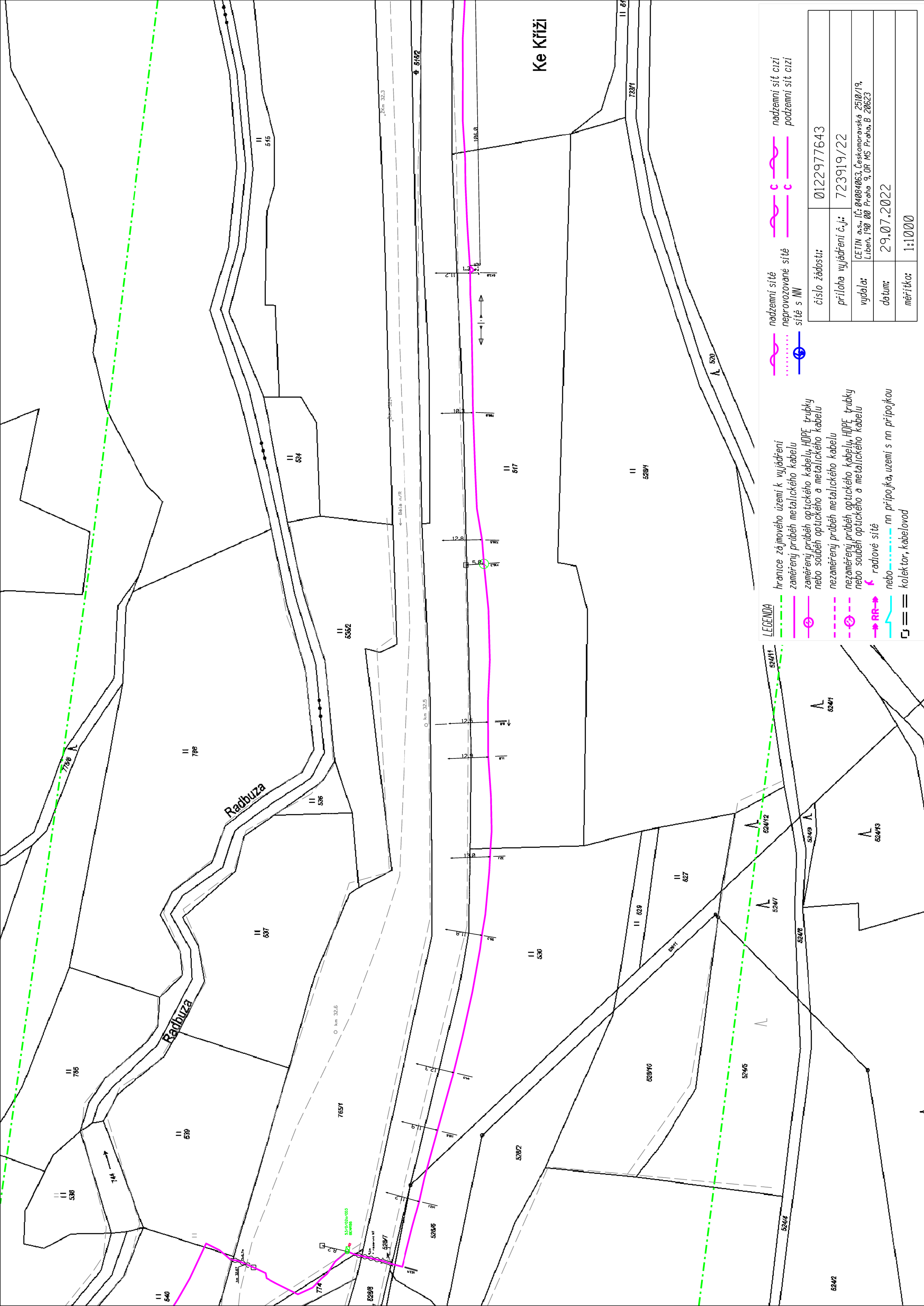
LEGENDA

- hranice zájmového území k vyjádření
- zaměřený průběh metalického kabelu
- zaměřený průběh optického kabelu, HDPE trubky nebo souběh optického a metalického kabelu
- nezaměřený průběh metalického kabelu
- nezaměřený průběh optického kabelu, HDPE trubky nebo souběh optického a metalického kabelu
- radlové síť
- nn přípojka, území s nn přípojkou
- kojektor, kabelovod

- nadzemní síť
- nadzemní síť cizí
- neprovázané síť
- síť s NN
- podzemní síť cizí

číslo žádosti:	0122977643
příloha vyjádření č.j.:	723919/22
vydala:	CETIN a.s., IČ: 04084063, Českomoravská 2510/19, Libeň, 190 00 Praha 9, OR MS Praha, B 20623
datum:	29.07.2022
mřítko:	1:1000



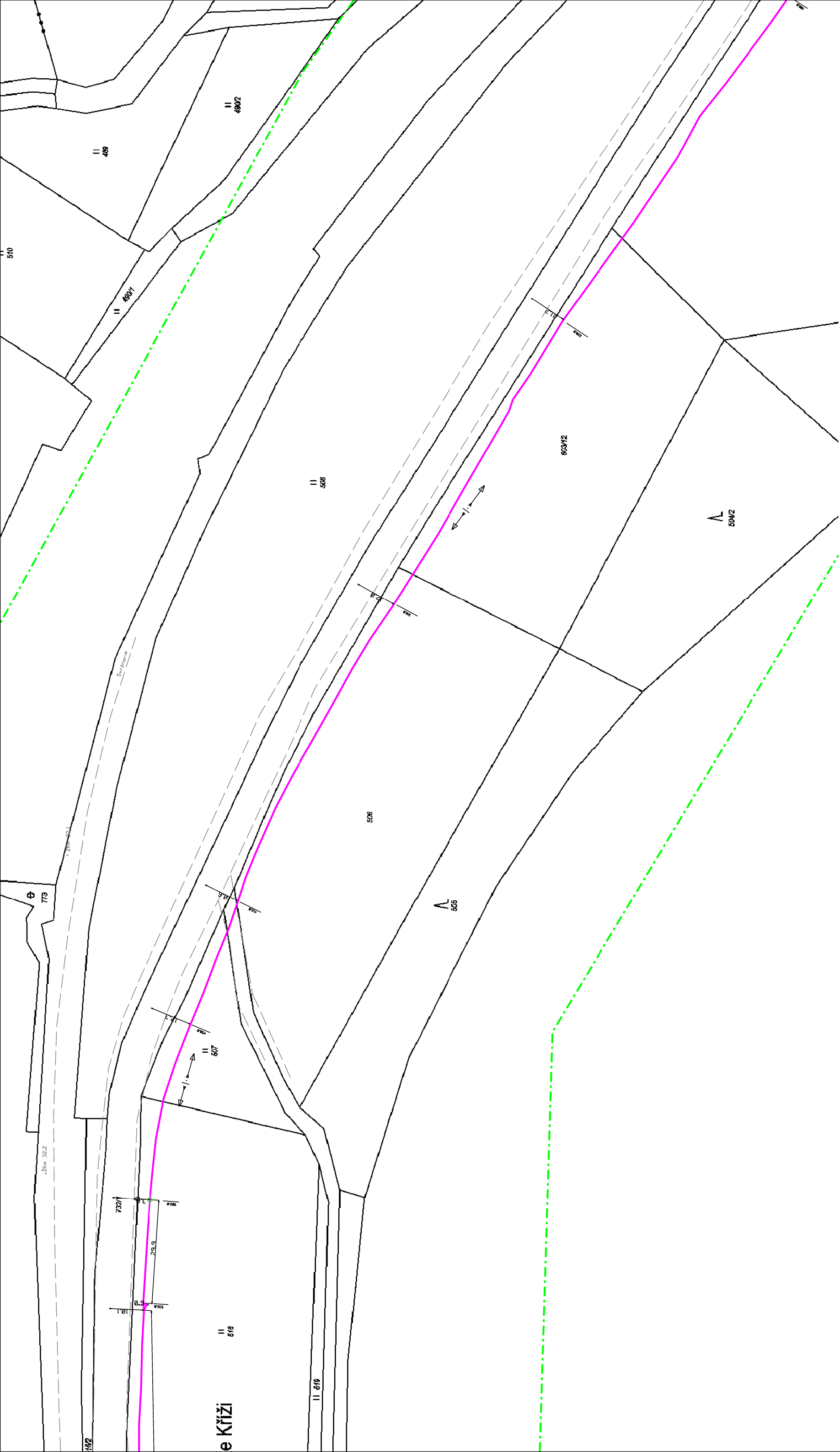


LEGENDA

- hranice zájmového území k vyjádření
- zaměřený průběh metalického kabelu
- zaměřený průběh optického kabelu, HDPE trubky nebo souběh optického a metalického kabelu
- nezaměřený průběh metalického kabelu
- nezaměřený průběh optického kabelu, HDPE trubky nebo souběh optického a metalického kabelu
- radiové síť
- nebo nn přípojka, území s nn přípojkou
- kollektor, kabelovod

- nadzemní síť
- neprovozované síť
- síť s NN
- nadzemní síť cizí
- podzemní síť cizí

číslo žádosti:	0122977643
příloha vyjádření č.j.:	723919/22
vydala:	CETIN a.s., IČ: 04084063, Českomoravská 2510/19, Libeň, 190 00 Praha 9, OR MS Praha, B 20623
datum:	29.07.2022
mřítko:	1:1000

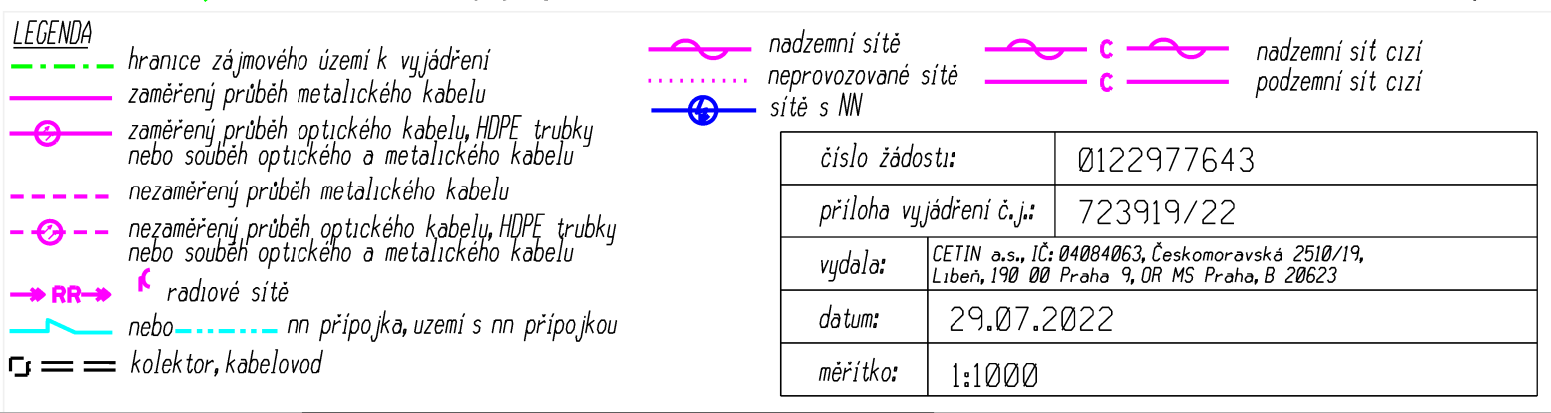


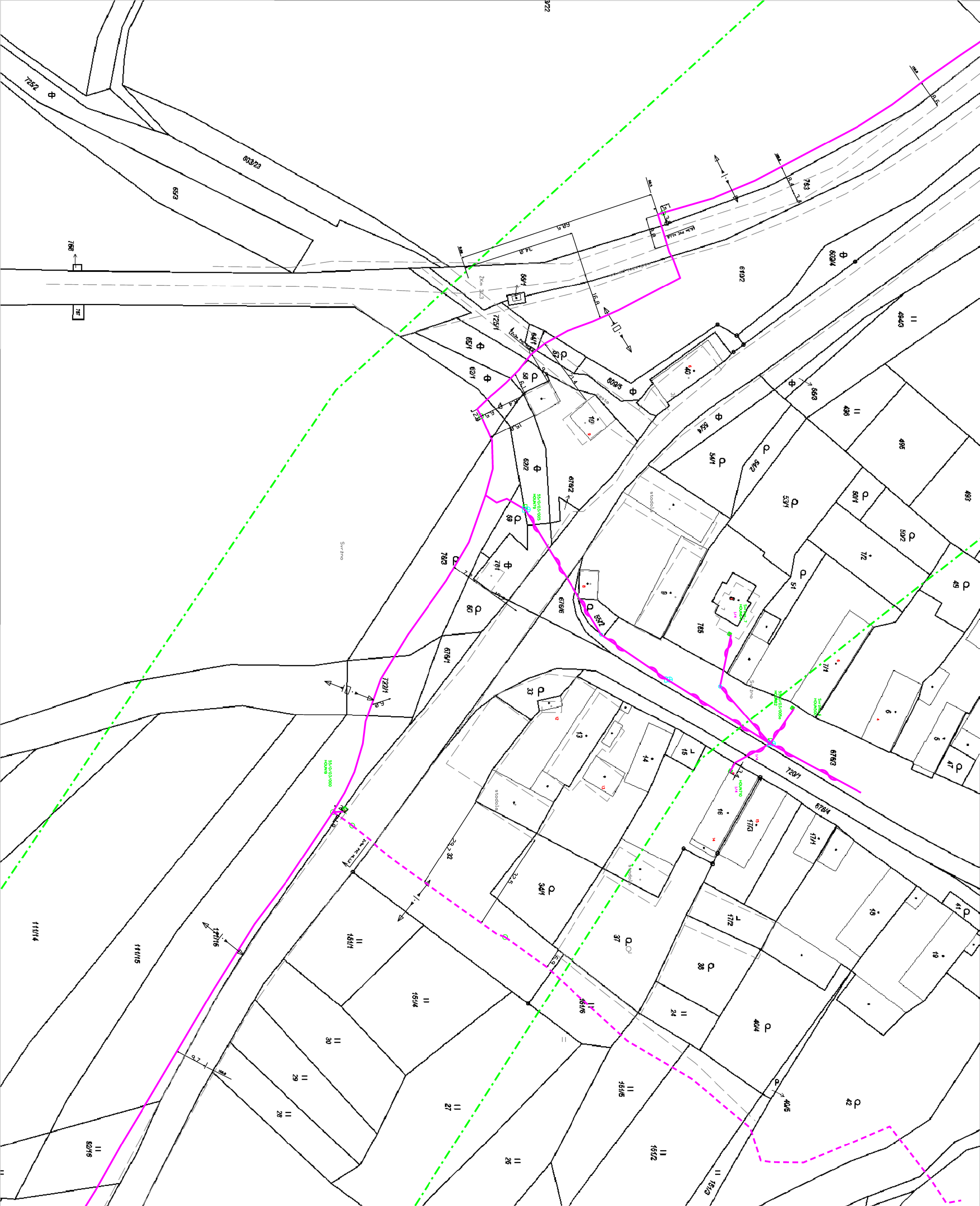
LEGENDA

- hranice zájmového území k vyjádření
- zaměřený průběh metalického kabelu
- zaměřený průběh optického kabelu, HDPE trubky nebo souběh optického a metalického kabelu
- nezaměřený průběh metalického kabelu
- nezaměřený průběh optického kabelu, HDPE trubky nebo souběh optického a metalického kabelu
- radlové síť
- nn přípojka, území s nn přípojkou
- kolektor, kabelovod

- nadzemní síť
- neprovozované síť
- síť s NW
- nadzemní sit cizi
- podzemní sit cizi

číslo žádosti:	01222977643
příloha vyjádření č.j.:	723919/22
vydala:	CETIN a.s., IČ: 04084063, Českomoravská 2510/19, Libeň, 190 00 Praha 9, OR MS Praha, B 20623
datum:	29.07.2022
mřítko:	1:1000





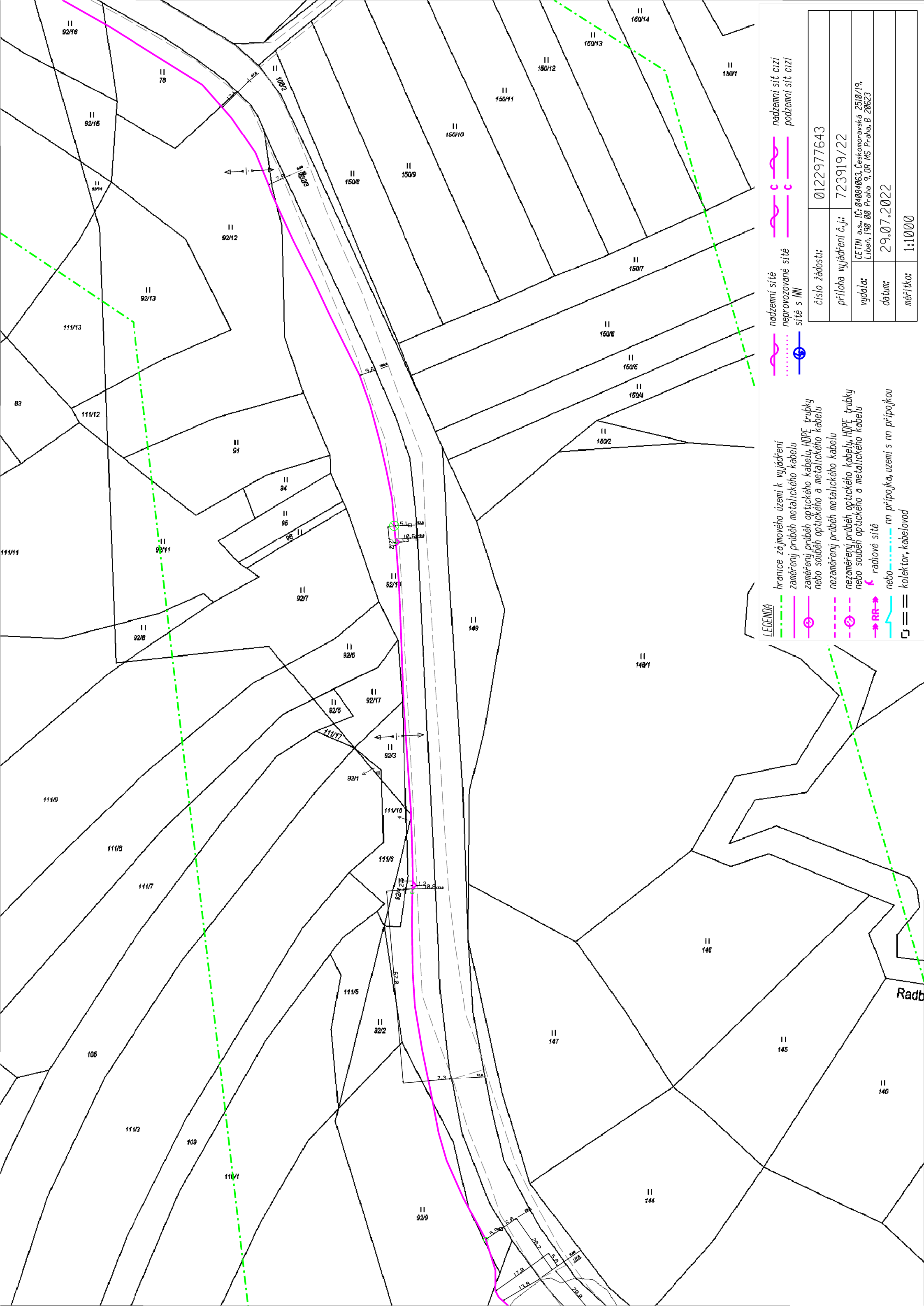
LEGENDA

- hranice zájmového území k vyjádření
- zaměřený průběh metalického kabelu
- zaměřený průběh optického kabelu, HDPE trubky nebo souběh optického a metalického kabelu
- - - nezaměřený průběh metalického kabelu
- - - nezaměřený průběh optického kabelu, HDPE trubky nebo souběh optického a metalického kabelu
- RR radiové sítě
- nebo — nn přípojka, území s nn přípojkou
- kolektor, kabelovod

- nadzemní sítě
- neprovozované sítě
- sítě s NN

- nadzemní sítě cizí
- podzemní sítě cizí

číslo žádosti:	0122977643
příloha vyjádření č.j.:	723919/22
vydala:	CETIN a.s., IČ: 04084063, Českomoravská 2510/19, Libeň, 190 00 Praha 9, OR MS Praha, B 20623
datum:	29.07.2022
mřítko:	1:1000



LEGENDA






- hranice zájmového území k vyjádření
- zaměřený průběh metalického kabelu
- zaměřený průběh optického kabelu, HDPE trubky nebo souběh optického a metalického kabelu
- nezaměřený průběh metalického kabelu
- nezaměřený průběh optického kabelu, HDPE trubky nebo souběh optického a metalického kabelu
- radlové síť
- nn přípojka, území s nn přípojkou
- kollektor, kabelovod

- nadzemní síť
- nadzemní síť cizí
- neprovázané síť
- síť s NN
- podzemní síť cizí

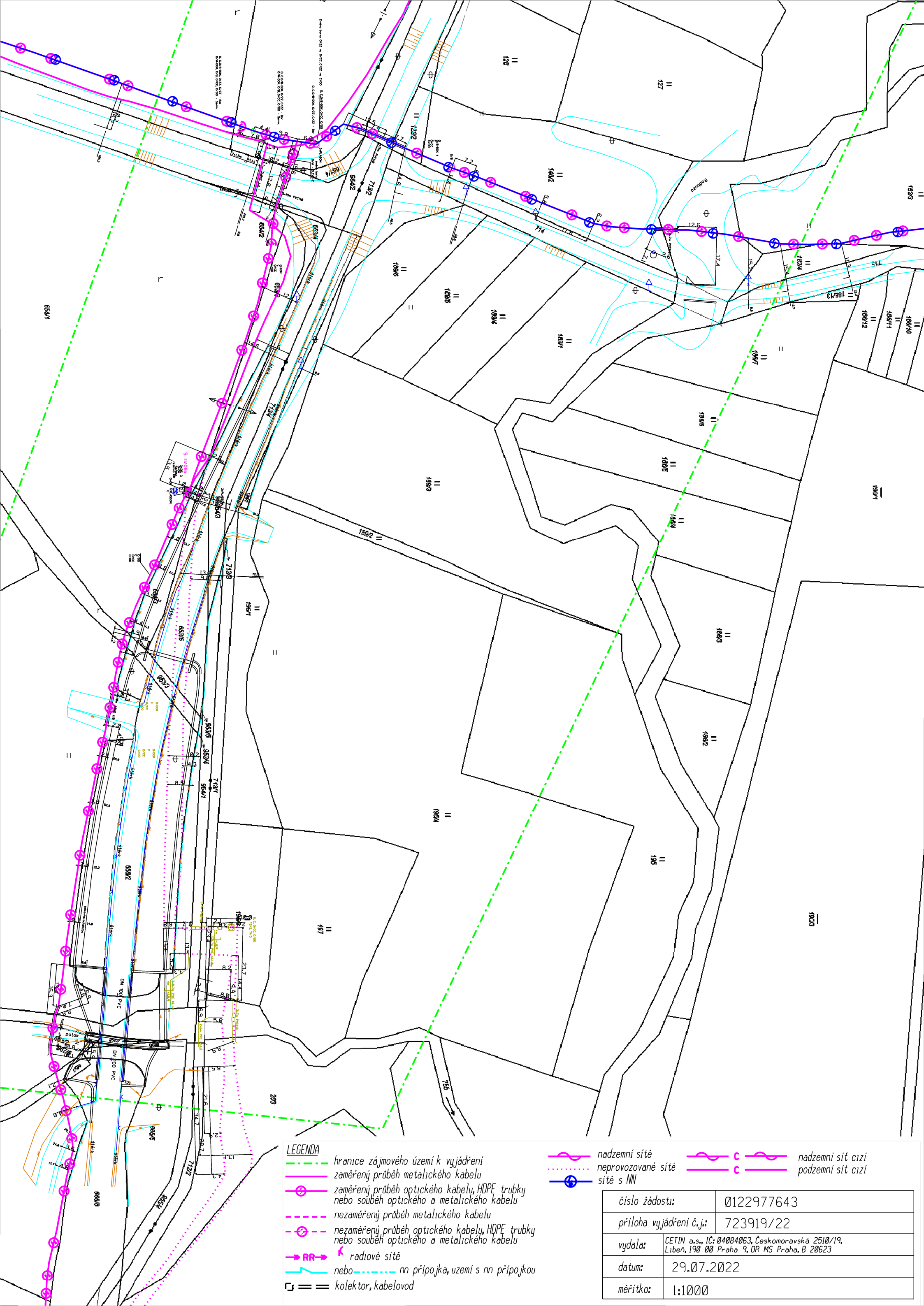
číslo žádosti:	0122977643
příloha vyjádření č.j.:	723919/22
vydala:	CETIN a.s., IČ: 04084063, Českomoravská 2510/19, Libeň, 190 00 Praha 9, OR MS Praha, B 20623
datum:	29.07.2022
měřítko:	1:1000

LEGENDA

- LEGENDA:**
- hranice zájmového území k vyjádření
 - zaměřený průběh metalického kabelu
 - (O)— zaměřený průběh optického kabelu, HDPE trubky
nebo souběh optického a metalického kabelu
 - nezaměřený průběh metalického kabelu
 - (O)— nezaměřený průběh optického kabelu, HDPE trubky
nebo souběh optického a metalického kabelu
 - RR → radiové síť
 - nebo ——— nn přípojka, území s nn přípojkou
 - = = kolektor, kabelovod

- | | | | |
|---|-------------------|---|-------------------|
|  | nadzemní síť |  | nadzemní síť cizí |
|  | neprovozované síť |  | podzemní síť cizí |
|  | síť s NN | | |

<i>číslo žádosti:</i>	0122977643
<i>příloha vyjádření č.j.:</i>	723919/22
<i>vydala:</i>	CETIN a.s., IČ: 04084063, Českomoravská 2510/19, Libeň, 190 00 Praha 9, OR MS Praha, B 20623
<i>datum:</i>	29.07.2022
<i>měřitko:</i>	1:1000



NAŠE ZNAČKA
0101783528VYŘÍZENO DNE
28.07.2022

Sdělení o existenci energetického zařízení, sítě pro elektronickou komunikaci nebo zařízení technické infrastruktury v majetku společnosti ČEZ Distribuce, a. s., pro akci:

II/195 a II/197 Svržno - Bělá nad Radbuzou, oprava

Vážený zákazníku,

Na základě Vaší žádosti 0101783528 ze dne 28.07.2022 Vám zasíláme sdělení o existenci energetického zařízení, sítě pro elektronickou komunikaci nebo zařízení technické infrastruktury v majetku společnosti ČEZ Distribuce, a. s., ve Vámi vymezeném zájmovém území.

Dovolujeme si Vás upozornit, že **sdělení nenahrazuje** vyjádření provozovatele distribuční soustavy k projektové dokumentaci pro územní nebo stavební řízení, k připojení nového odběru, zdroje elektrické energie nebo k navýšení rezervovaného příkonu a výkonu a s výjimkou havárií ani souhlas s činností v ochranném pásmu.

Toto sdělení je platné do 28.01.2023 a je jedním z podkladů pro zpracování projektové dokumentace, pokud je taková dokumentace zpracovávána.

V majetku ČEZ Distribuce, a. s., se na Vámi uvedeném zájmovém území nachází nebo ochranným pásmem zasahuje energetické zařízení typu:

	síť NN	síť VN	síť VVN
Podzemní síť	střet		
Nadzemní síť	střet	střet	střet

Stanice	střet
---------	-------

V majetku ČEZ Distribuce, a. s., se na Vámi uvedeném zájmovém území nachází nebo ochranným pásmem zasahuje síť pro elektronickou komunikaci typu:

	síť pro elektronickou komunikaci
Podzemní síť	
Nadzemní síť	střet

Zařízení technické infrastruktury zahrnuje zejména vodovodní, kanalizační a plynové přípojky pro objekty ČEZ Distribuce a. s., a dále pak další podzemní a nadzemní zařízení sloužící pro provoz distribuční sítě. V majetku ČEZ Distribuce, a. s., se na Vámi uvedeném zájmovém území nachází nebo ochranným pásmem zasahuje zařízení technické infrastruktury:

	zařízení technické infrastruktury
Nadzemní nebo podzemní	

Energetické zařízení (mimo nadzemních sítí NN), zařízení sítě pro elektronickou komunikaci a zařízení technické infrastruktury je chráněno ochranným pásmem podle § 46 zákona č. 458/2000 Sb., o podmínkách podnikání a o výkonu státní správy v energetických odvětvích a o změně některých zákonů (energetický zákon), ve znění pozdějších předpisů. Přibližný průběh tras energetických zařízení, sítě pro elektronickou komunikaci (v trase kabelového vedení může být uloženo několik kabelů energetických i komunikačních) a tras zařízení technické infrastruktury zasíláme v příloze tohoto dopisu.

V případě existence **podzemních** energetických zařízení, sítě pro elektronickou komunikaci nebo zařízení technické infrastruktury je povinností stavebníka alespoň 14 dní před započatím zemních prací požádat telefonicky na 800 850 860 nebo e-mailem na info@cezdistribuce.cz o tzv. **vytyčení trasy podzemního zařízení**, sítě pro elektronickou komunikaci nebo zařízení technické infrastruktury. O vytyčení lze požádat pouze na základě vydaného sdělení o existenci energetického zařízení, sítě pro elektronickou komunikaci nebo zařízení technické infrastruktury, a to (mimo havárií) nejpozději 30 dní před koncem jeho platnosti.

Dojde-li k obnažení podzemního vedení nebo k poškození energetického zařízení, sítě pro elektronickou komunikaci nebo zařízení se sítí pro elektronickou komunikaci související nebo zařízení technické infrastruktury ve vlastnictví ČEZ Distribuce, a. s., nahlase nám prosím tuto skutečnost bezodkladně jako poruchu na bezplatnou linku 800 850 860.

Pokud uvažovaná **akce nebo činnost zasáhne do ochranného pásma** nadzemních vedení, trafostanic nebo sítě pro elektronickou komunikaci, popř. bude po vytyčení zjištěno, že zasahuje do ochranného pásma podzemních energetických zařízení nebo zařízení pro elektronickou komunikaci, je nutné písemně požádat společnost ČEZ Distribuce, a. s., o souhlas s činností v ochranném pásmu (formulář je k dispozici na www.cezdistribuce.cz v části Formuláře / Činnosti v ochranných pásmech, kontaktní údaje pro podání Vaší žádosti naleznete v zápatí). Jestliže uvažovaná akce vyvolá potřebu dílčí změny trasy vedení nebo přemístění některých prvků energetického zařízení nebo sítě pro elektronickou komunikaci včetně souvisejícího zařízení, je nutné včas společnost ČEZ Distribuce, a. s., požádat o přeložku zařízení podle § 47 energetického zákona.

Zároveň Vás upozorňujeme, že v zájmovém území se může nacházet taktéž energetické zařízení, sít' pro elektronickou komunikaci nebo zařízení technické infrastruktury, které není v majetku společnosti ČEZ Distribuce, a. s.

V souvislosti s výše uvedeným si Vás dovoluujeme upozornit, že uvedené sdělení včetně jeho příloh obsahuje skutečnosti tvořící obchodní tajemství společnosti ČEZ Distribuce, a. s. Poskytnuté informace jsou dále také důvěrnými informacemi a obchodně citlivými informacemi společnosti ČEZ Distribuce, a. s. Z výše uvedených důvodů si Vás proto společnost ČEZ Distribuce, a. s., dovoluje upozornit, že s poskytnutými informacemi je potřeba nakládat dle platných právních předpisů, v opačném případě se vystavujete postihu ve smyslu platné právní úpravy. V této souvislosti si Vás dále dovoluujeme upozornit, že požadované informace nesmí být předány, sděleny, využity, zpřístupněny, či jiným způsobem postoupeny na jakoukoli třetí osobu bez předchozího prokazatelného souhlasu společnosti ČEZ Distribuce, a. s. Informace o existenci energetického zařízení, sítě pro elektronickou komunikaci a zařízení technické infrastruktury mohou být využity pouze pro účel, pro který byly vyžádány.

S pozdravem

ČEZ Distribuce, a. s.

Děčín, Děčín IV-Podmokly
Teplická 874/8
PSČ 405 02
IČ: 24729035

Přílohy

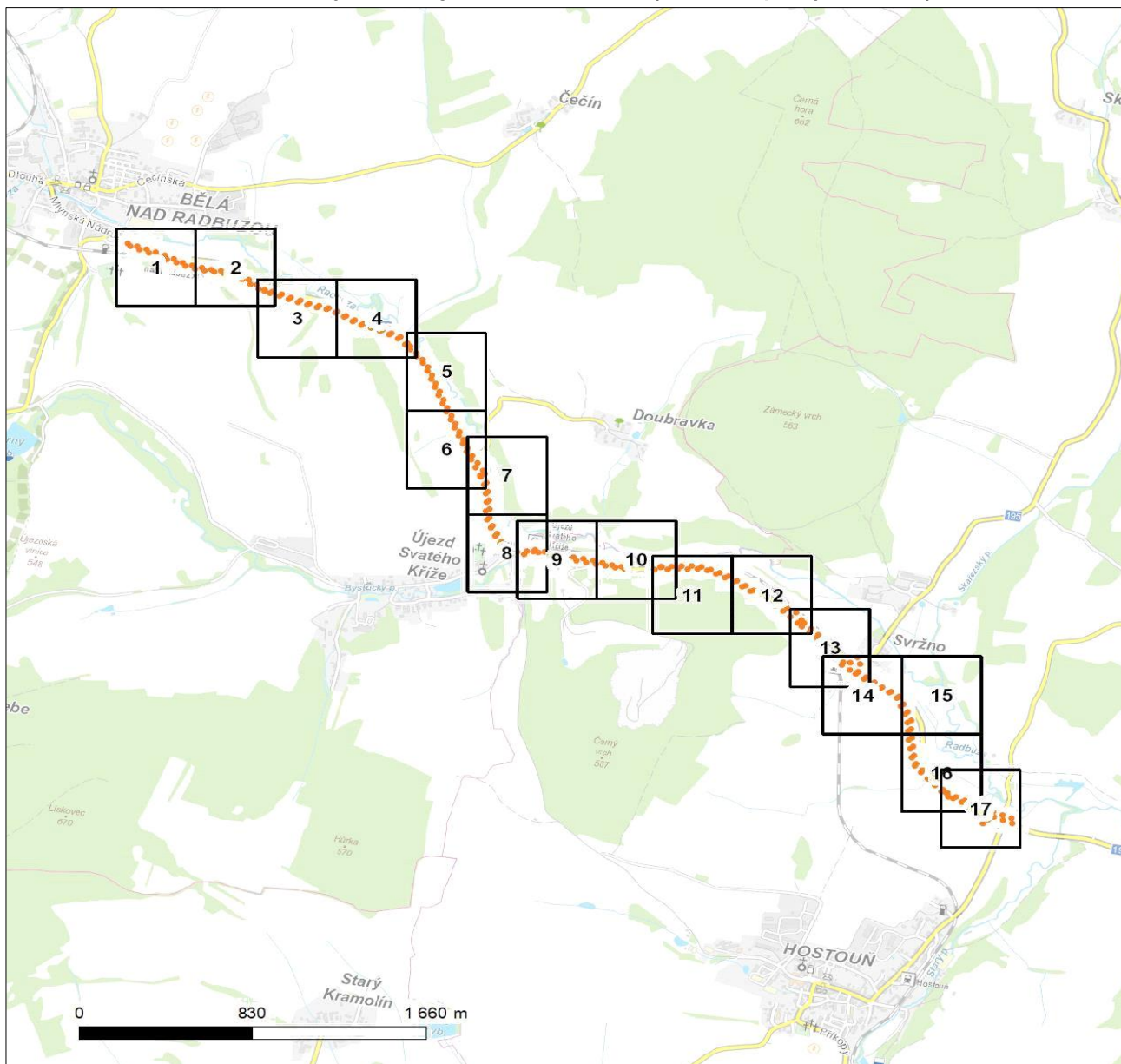
1. Situační výkres zájmového území
2. Podmínky pro provádění činností v ochranných pásmech energetických zařízení, sítě pro elektronickou komunikaci a zařízení technické infrastruktury



Platí pouze se sdělením číslo 0101783528.

Zakreslené polohy zařízení v příloze jsou pouze informativní.

Situační výkres zájmového území (klad mapových listů)



Není-li zobrazena katastrální mapa, zadejte žádost znovu. Katastrální mapa je generována prostřednictvím externí WMS služby, jejíž provoz nezajišťuje společnost ČEZ Distribuce, a. s.

LEGENDA

Podzemní vedení NN do 1 kV

 Nadzemní vedení NN do 1 kV

 Podzemní vedení VN do 35 kV

 Nadzemní vedení VN do 35 kV

 Podzemní vedení VVN 110 kV

 Nadzemní vedení VVN 110 kV

 NN přívod odběratele

 Zařízení technické infrastruktury

 Cizí energetické vedení

 Zájmové území

Stanice do 52 kV - stožárová

 Stanice do 52 kV - zděná

 Transformovna (nad 52 kV)

 Probíhající investice ČEZ Distribuce

 Stanice ČEZ Distribuce ve výstavbě

 Zařízení ČEZ Distribuce ve výstavbě

 Hranice katastrálního území

Nadzemní síť pro elektronickou komunikaci

 Podzemní síť pro elektronickou komunikaci

 HDPE trubka

Souběhy sítí pro elektronickou komunikaci s energetickými sítěmi:

 Souběh s podzemním vedením NN do 1 kV

 Souběh s nadzemním vedením NN do 1 kV

 Souběh s podzemním vedením VN do 35 kV

 Souběh s nadzemním vedením VN do 35 kV

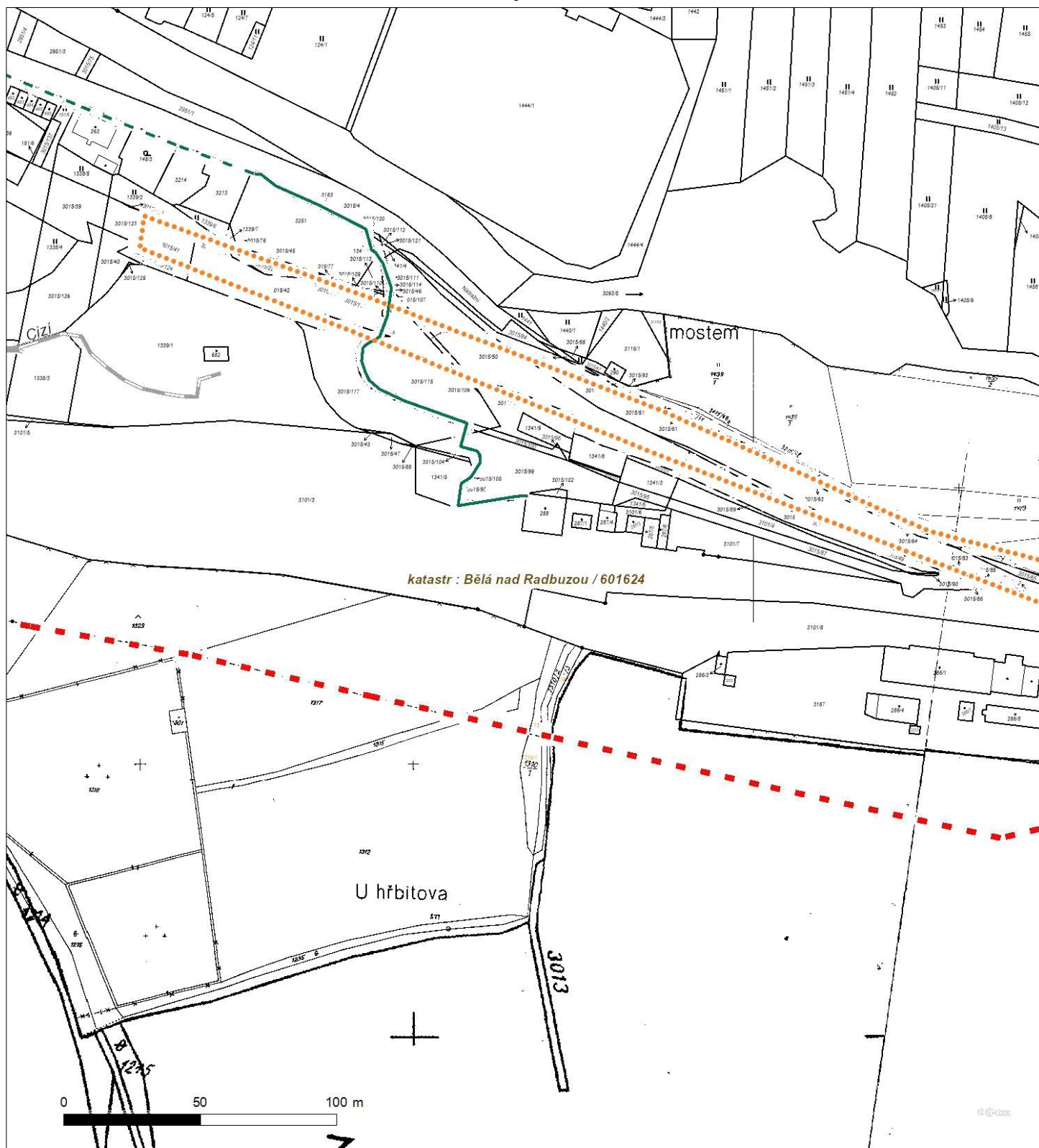
 Souběh s podzemním vedením VVN 110 kV

 Souběh s nadzemním vedením VVN 110 kV

Platí pouze se sdělením číslo 0101783528.

Zakreslené polohy zařízení v příloze jsou pouze informativní.

Situační výkres - list 1

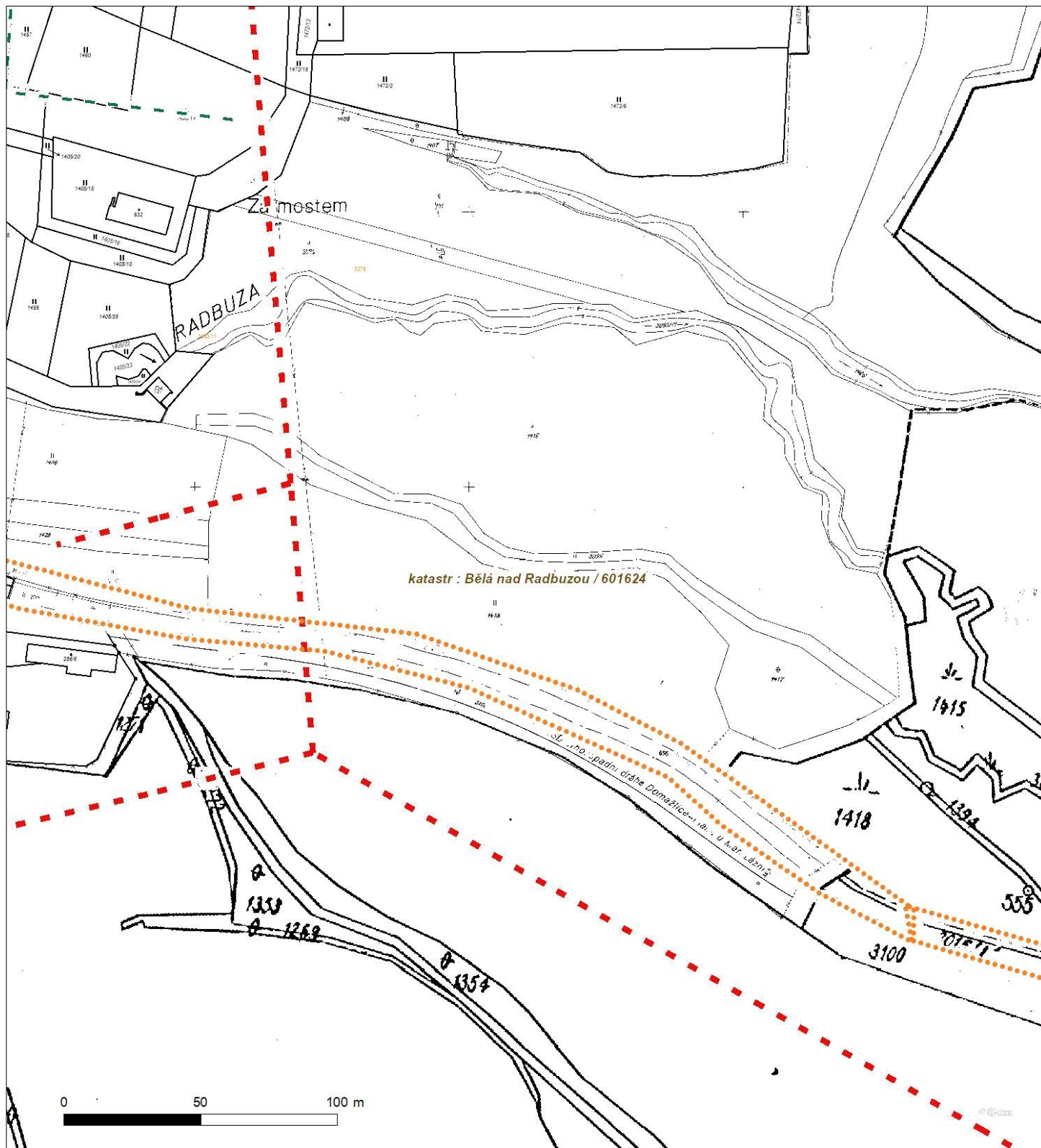


Není-li zobrazena katastrální mapa, zadejte žádost znovu. Katastrální mapa je generována prostřednictvím externí WMS služby, jejíž provoz nezajišťuje společnost ČEZ Distribuce, a. s.

Platí pouze se sdělením číslo 0101783528.

Zakreslené polohy zařízení v příloze jsou pouze informativní.

Situační výkres - list 2

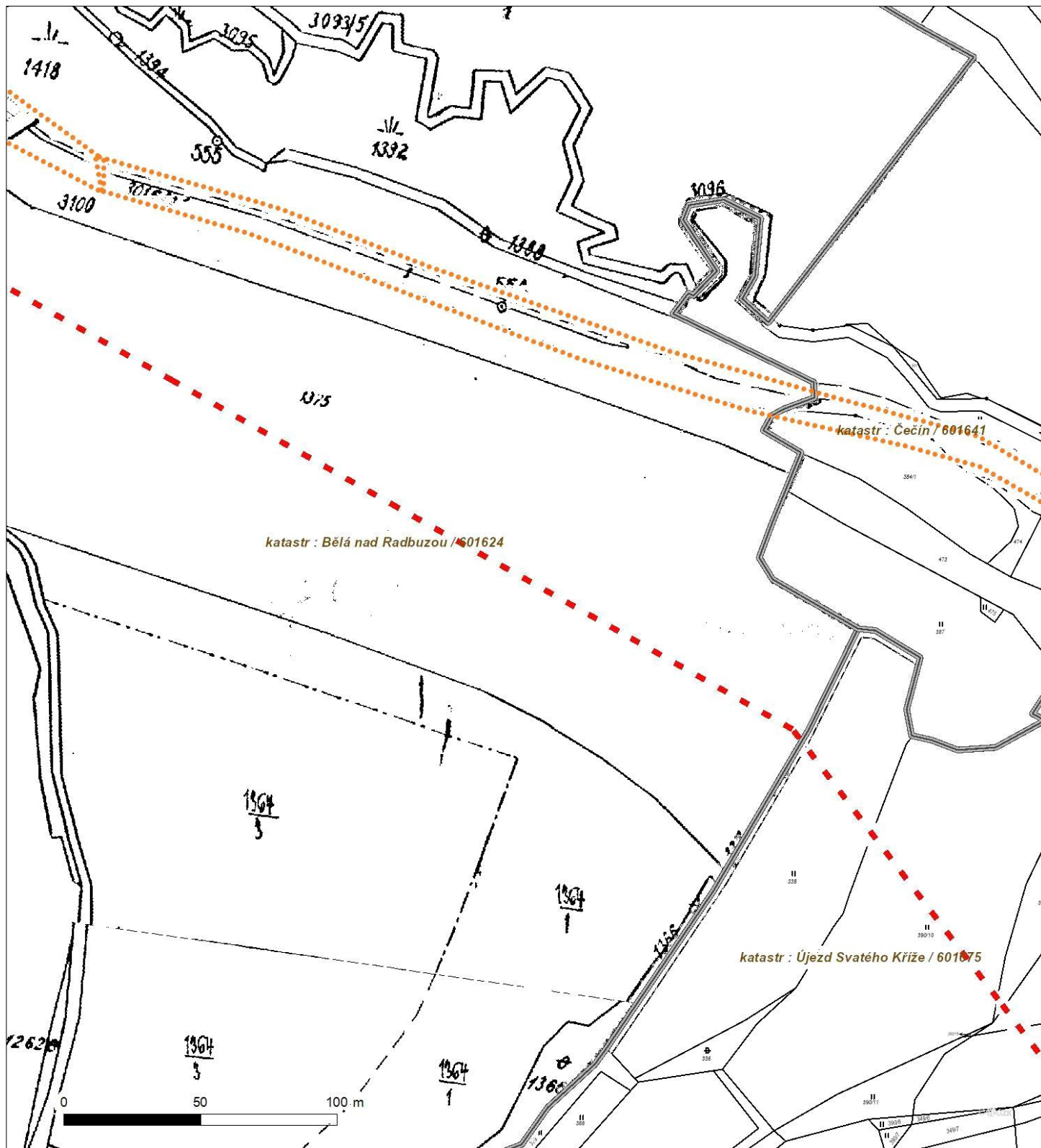


Není-li zobrazena katastrální mapa, zadejte žádost znovu. Katastrální mapa je generována prostřednictvím externí WMS služby, jejíž provoz nezajišťuje společnost ČEZ Distribuce, a. s.

Platí pouze se sdělením číslo 0101783528.

Zakreslené polohy zařízení v příloze jsou pouze informativní.

Situační výkres - list 3



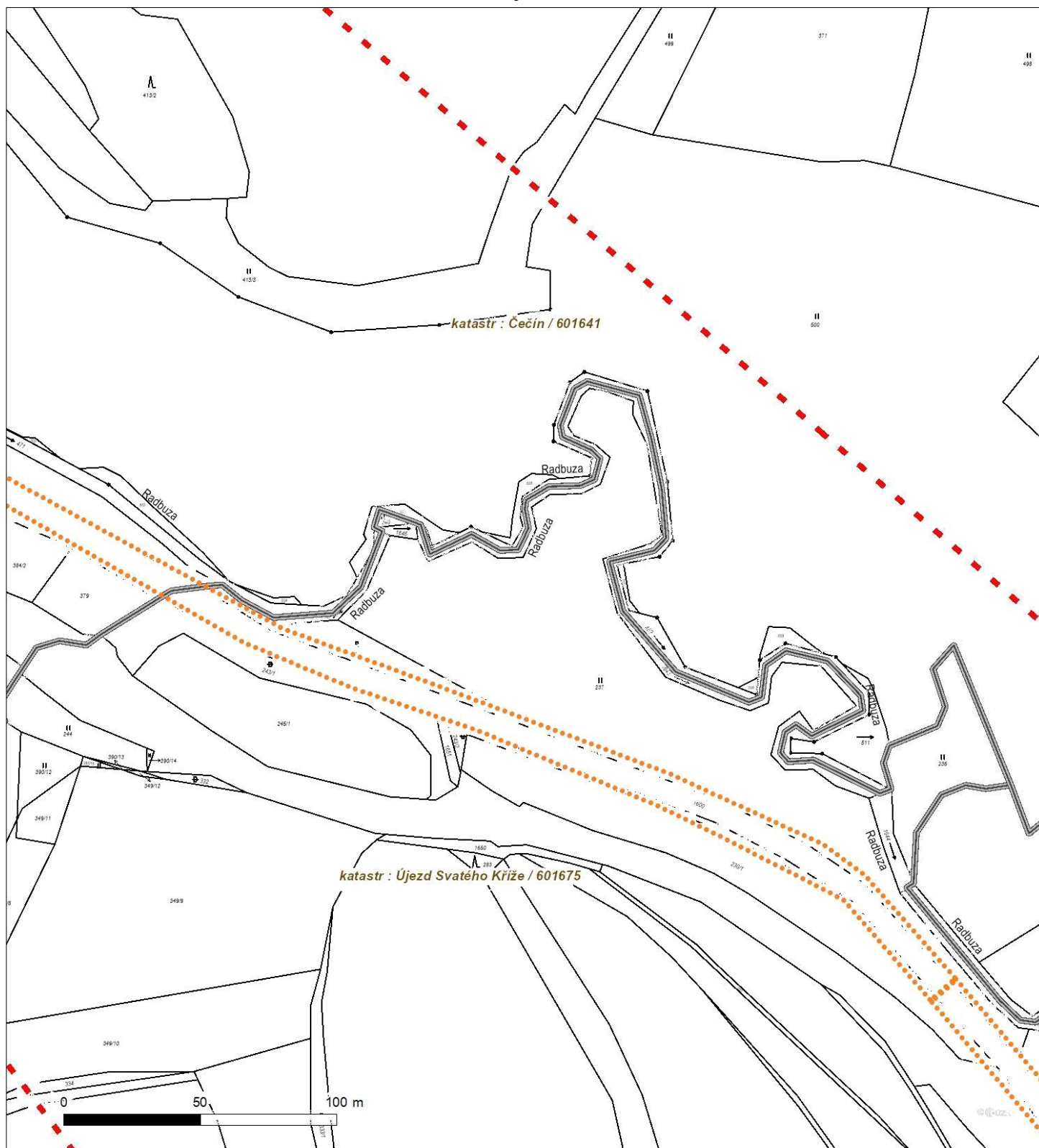
Není-li zobrazena katastrální mapa, zadejte žádost znovu. Katastrální mapa je generována prostřednictvím externí WMS služby, jejíž provoz nezajišťuje společnost ČEZ Distribuce, a. s.



Platí pouze se sdělením číslo 0101783528.

Zakreslené polohy zařízení v příloze jsou pouze informativní.

Situační výkres - list 4



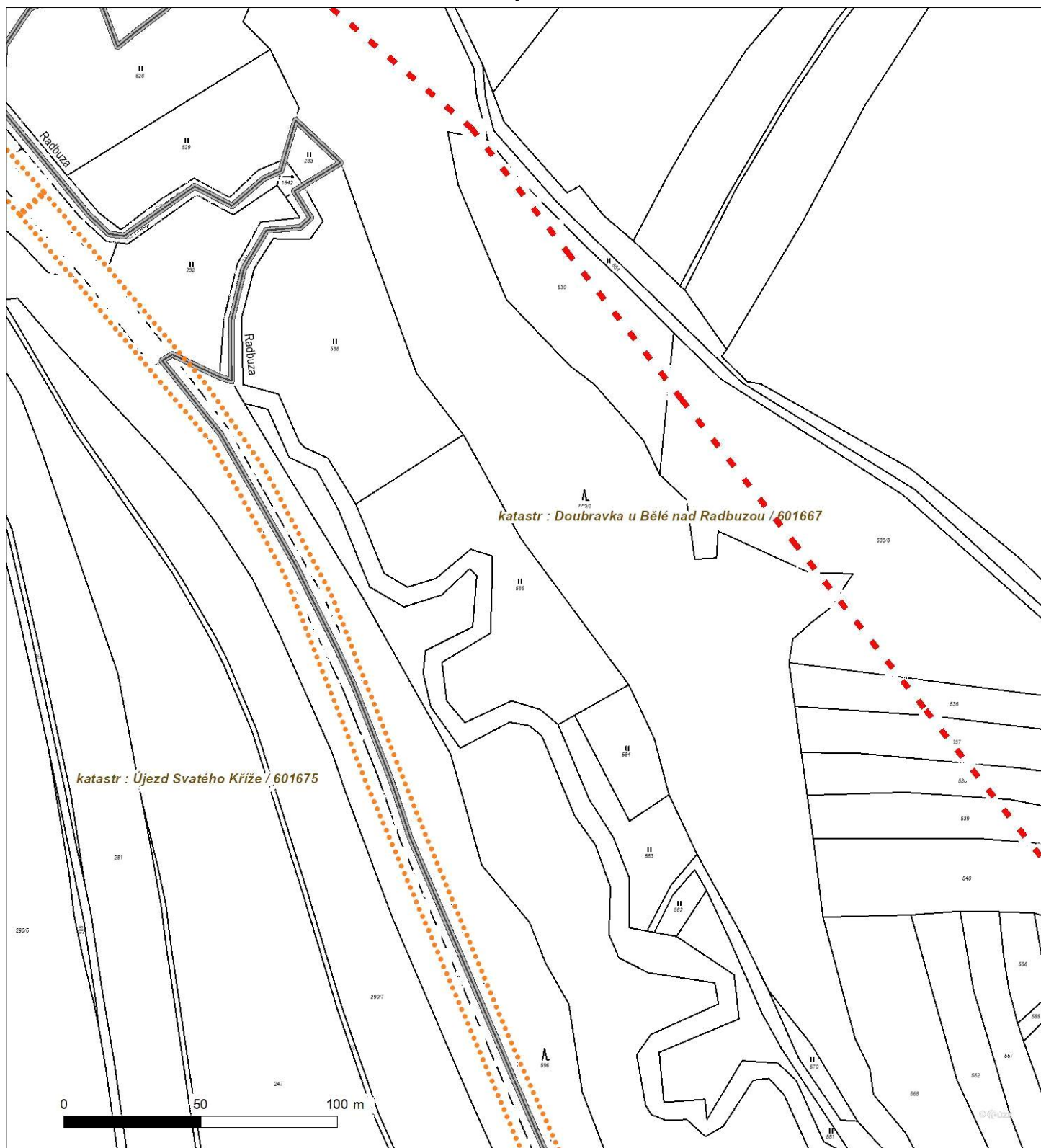
Není-li zobrazena katastrální mapa, zadejte žádost znovu. Katastrální mapa je generována prostřednictvím externí WMS služby, jejíž provoz nezajišťuje společnost ČEZ Distribuce, a. s.



Platí pouze se sdělením číslo 0101783528.

Zakreslené polohy zařízení v příloze jsou pouze informativní.

Situační výkres - list 5



Není-li zobrazena katastrální mapa, zadejte žádost znovu. Katastrální mapa je generována prostřednictvím externí WMS služby, jejíž provoz nezajišťuje společnost ČEZ Distribuce, a. s.



Platí pouze se sdělením číslo 0101783528.

Zakreslené polohy zařízení v příloze jsou pouze informativní.

Situační výkres - list 6



Není-li zobrazena katastrální mapa, zadejte žádost znovu. Katastrální mapa je generována prostřednictvím externí WMS služby, jejíž provoz nezajišťuje společnost ČEZ Distribuce, a. s.

Platí pouze se sdělením číslo 0101783528.

Zakreslené polohy zařízení v příloze jsou pouze informativní.

Situační výkres - list 7



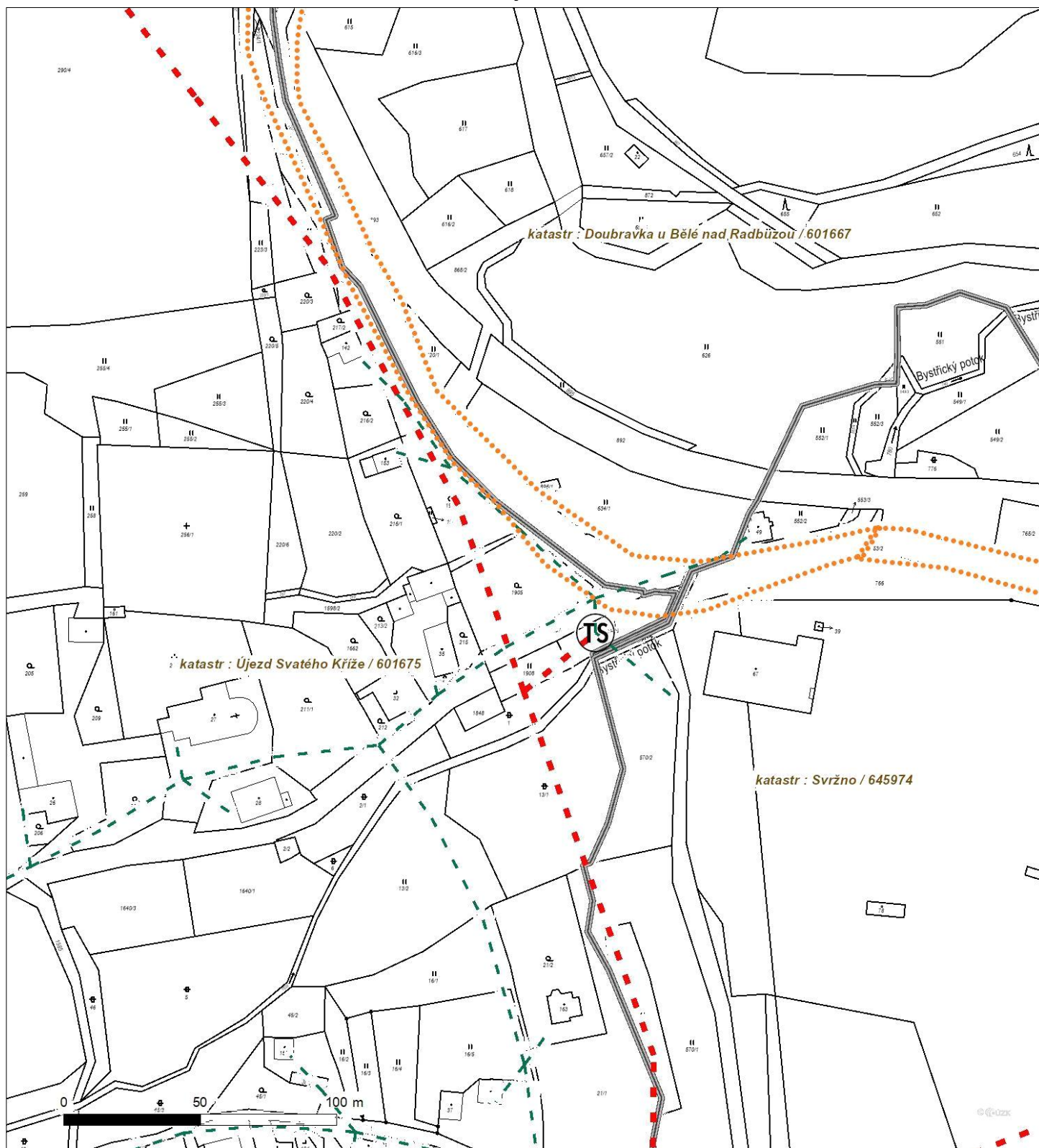
Není-li zobrazena katastrální mapa, zadejte žádost znovu. Katastrální mapa je generována prostřednictvím externí WMS služby, jejíž provoz nezajišťuje společnost ČEZ Distribuce, a. s.



Platí pouze se sdělením číslo 0101783528.

Zakreslené polohy zařízení v příloze jsou pouze informativní.

Situační výkres - list 8



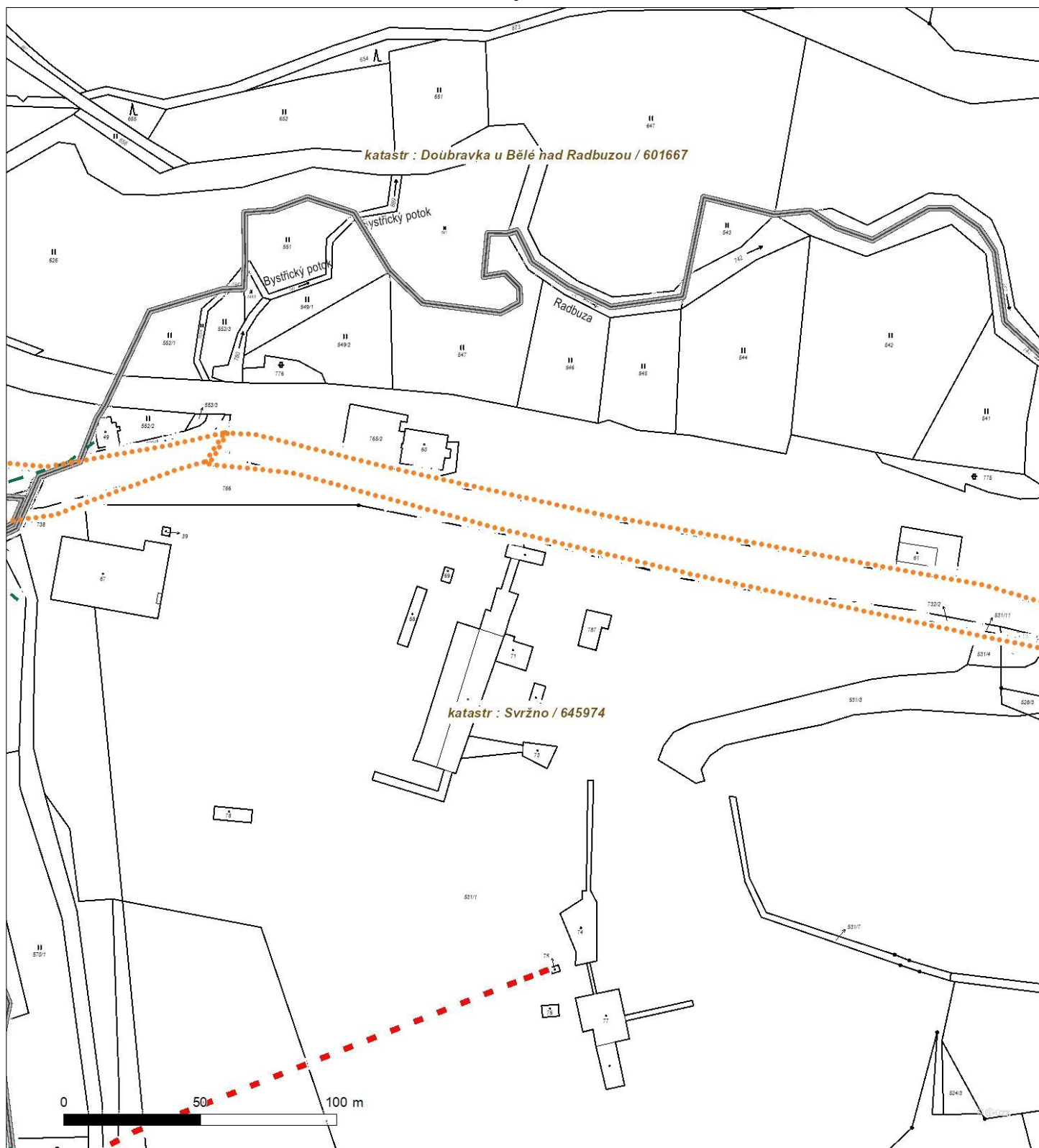
Není-li zobrazena katastrální mapa, zadejte žádost znovu. Katastrální mapa je generována prostřednictvím externí WMS služby, jejíž provoz nezajišťuje společnost ČEZ Distribuce, a. s.



Platí pouze se sdělením číslo 0101783528.

Zakreslené polohy zařízení v příloze jsou pouze informativní.

Situační výkres - list 9



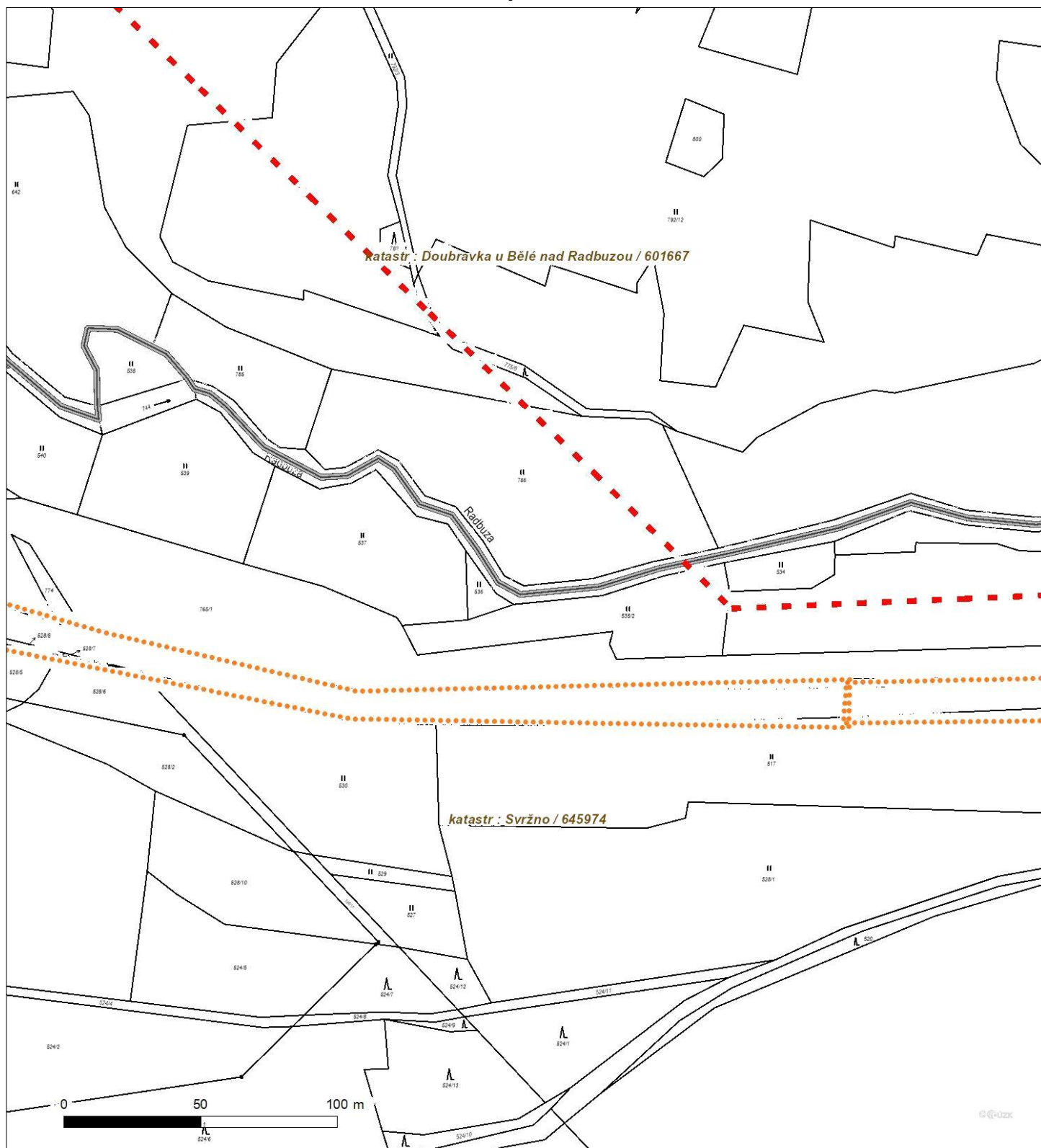
Není-li zobrazena katastrální mapa, zadejte žádost znovu. Katastrální mapa je generována prostřednictvím externí WMS služby, jejíž provoz nezajišťuje společnost ČEZ Distribuce, a. s.



Platí pouze se sdělením číslo 0101783528.

Zakreslené polohy zařízení v příloze jsou pouze informativní.

Situační výkres - list 10



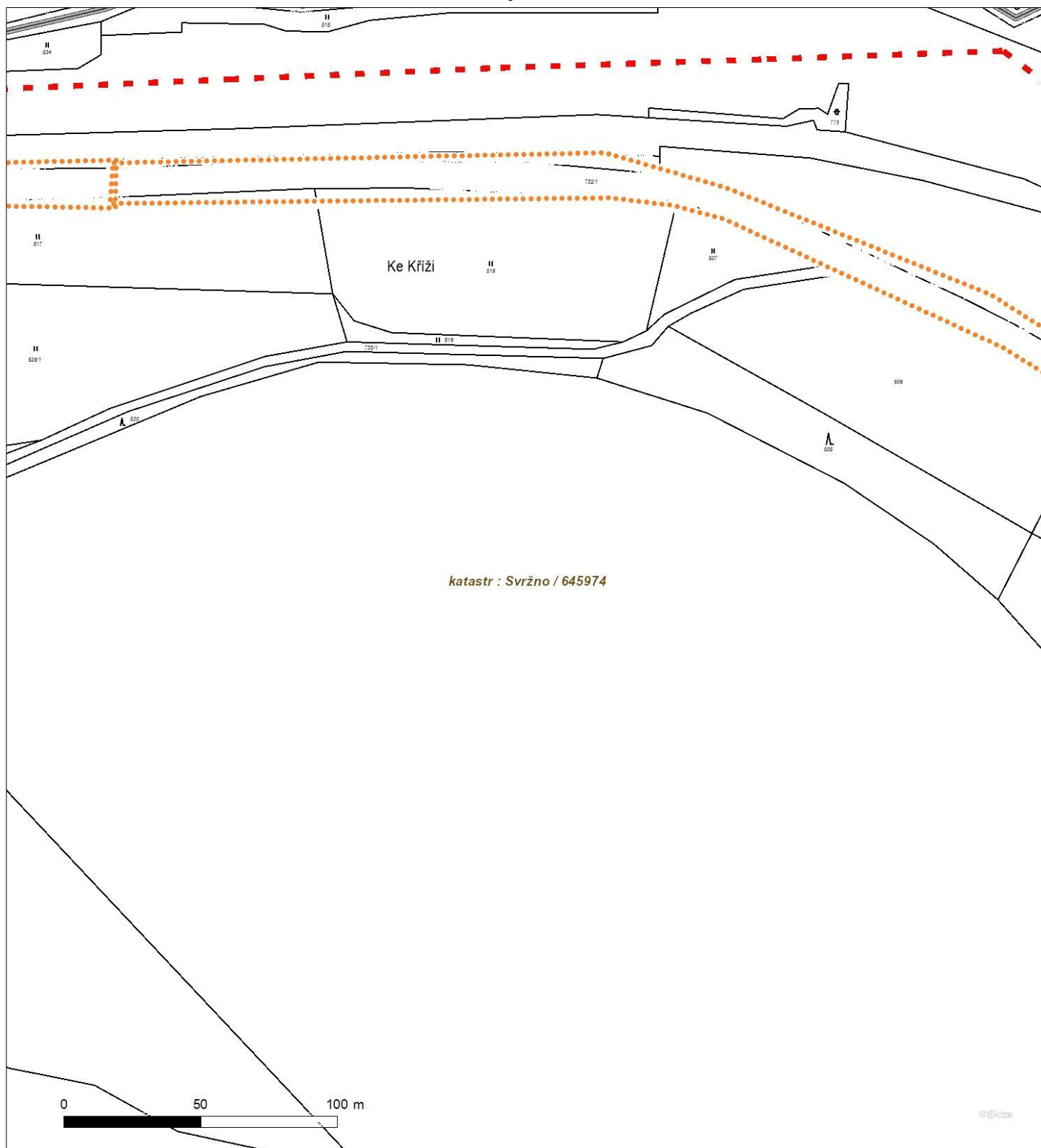
Není-li zobrazena katastrální mapa, zadejte žádost znovu. Katastrální mapa je generována prostřednictvím externí WMS služby, jejíž provoz nezajišťuje společnost ČEZ Distribuce, a. s.



Platí pouze se sdělením číslo 0101783528.

Zakreslené polohy zařízení v příloze jsou pouze informativní.

Situační výkres - list 11



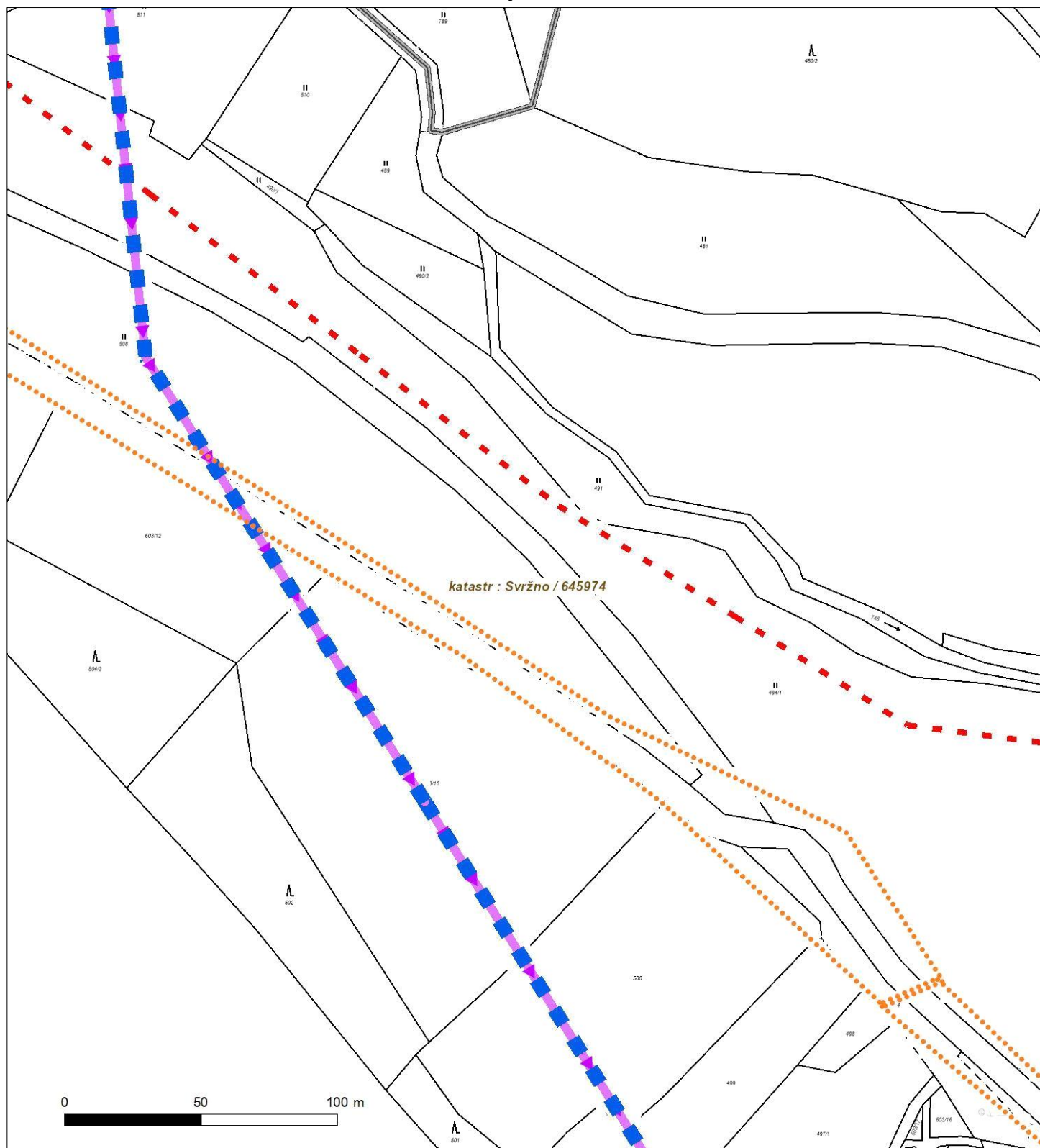
Není-li zobrazena katastrální mapa, zadejte žádost znovu. Katastrální mapa je generována prostřednictvím externí WMS služby, jejíž provoz nezajišťuje společnost ČEZ Distribuce, a. s.



Platí pouze se sdělením číslo 0101783528.

Zakreslené polohy zařízení v příloze jsou pouze informativní.

Situační výkres - list 12



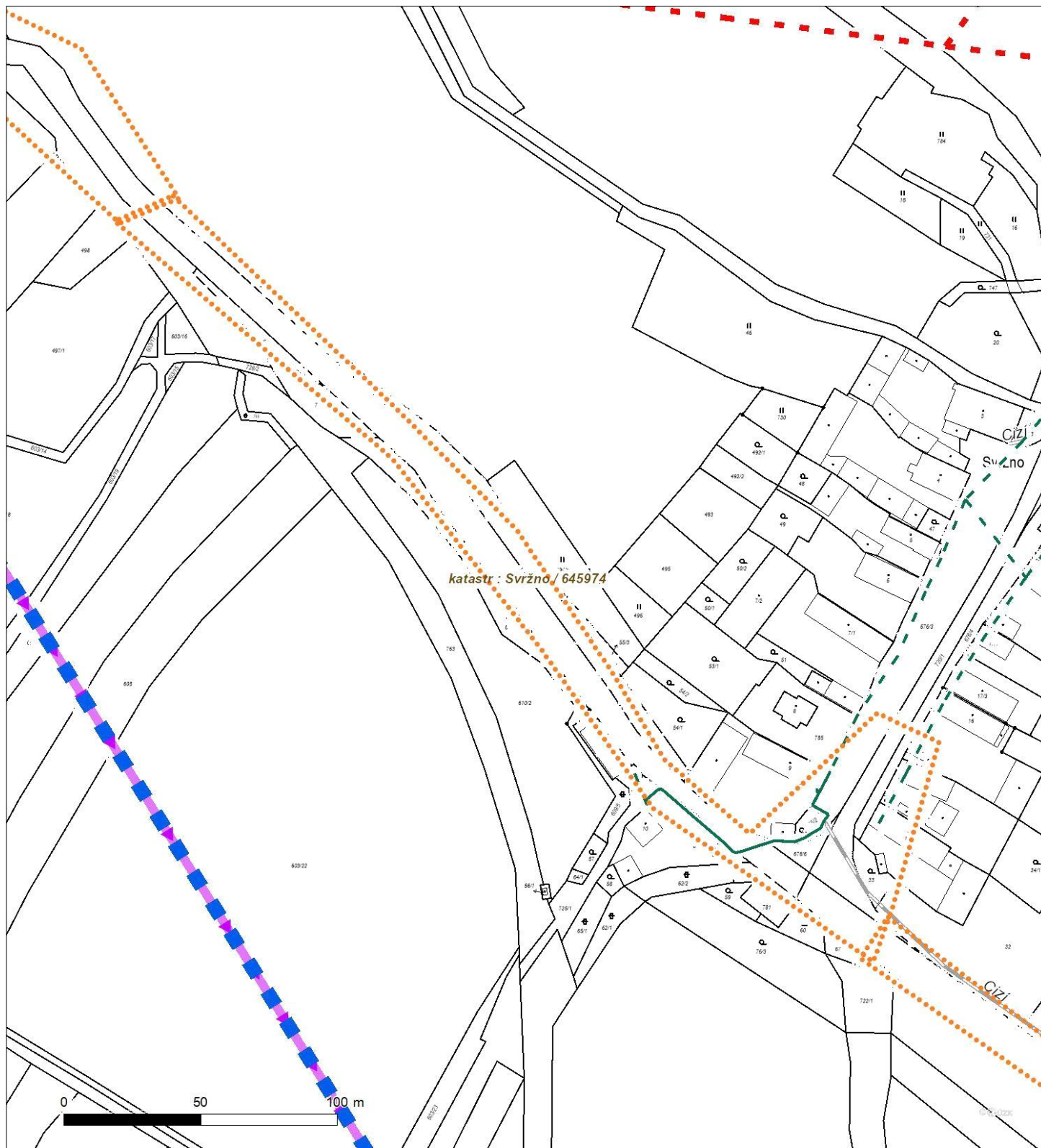
Není-li zobrazena katastrální mapa, zadejte žádost znovu. Katastrální mapa je generována prostřednictvím externí WMS služby, jejíž provoz nezajišťuje společnost ČEZ Distribuce, a. s.



Platí pouze se sdělením číslo 0101783528.

Zakreslené polohy zařízení v příloze jsou pouze informativní.

Situační výkres - list 13



Není-li zobrazena katastrální mapa, zadejte žádost znovu. Katastrální mapa je generována prostřednictvím externí WMS služby, jejíž provoz nezajišťuje společnost ČEZ Distribuce, a. s.



Platí pouze se sdělením číslo 0101783528.

Zakreslené polohy zařízení v příloze jsou pouze informativní.

Situační výkres - list 14



Není-li zobrazena katastrální mapa, zadejte žádost znovu. Katastrální mapa je generována prostřednictvím externí WMS služby, jejíž provoz nezajišťuje společnost ČEZ Distribuce, a. s.



Platí pouze se sdělením číslo 0101783528.

Zakreslené polohy zařízení v příloze jsou pouze informativní.

Situační výkres - list 15



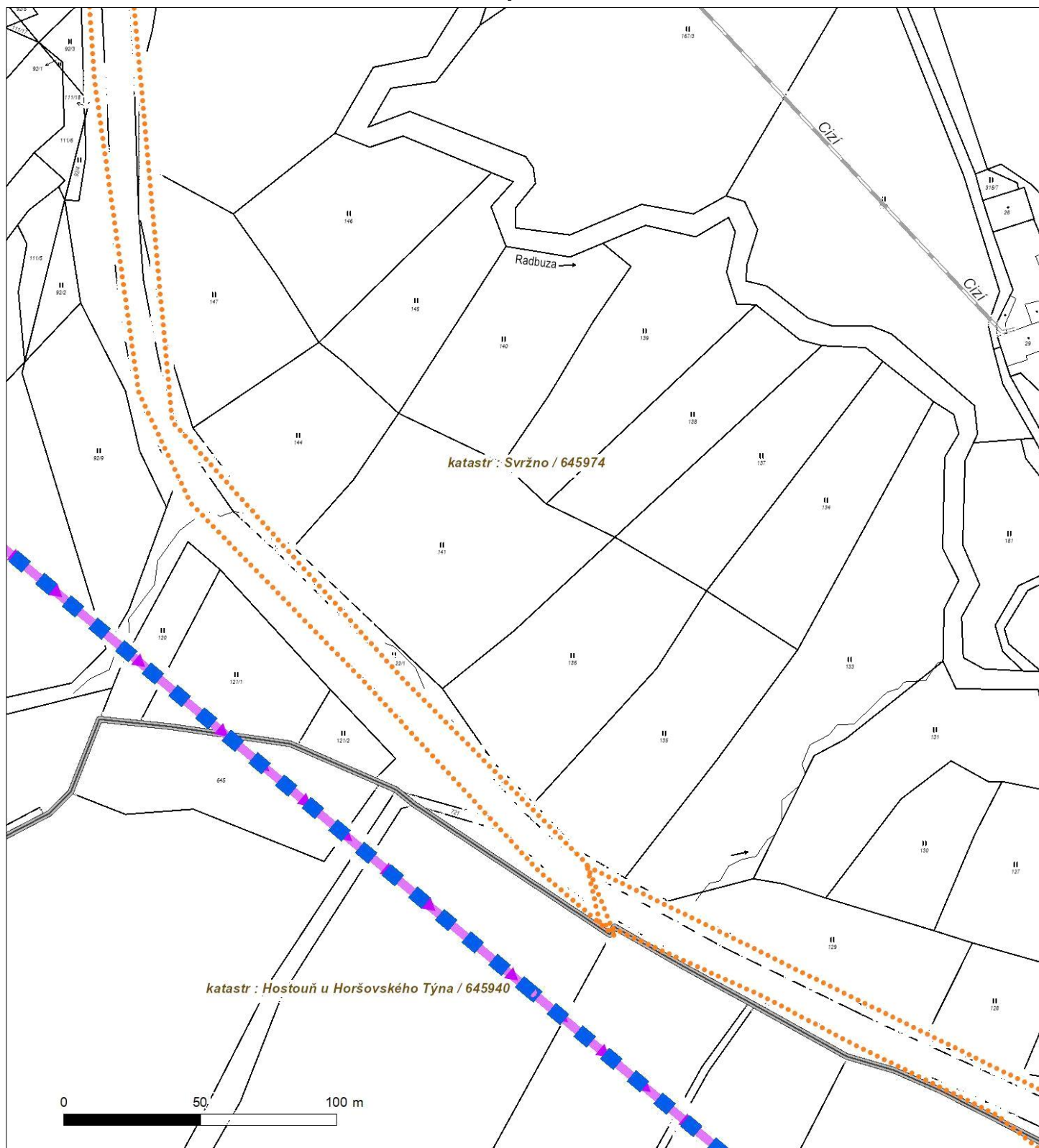
Není-li zobrazena katastrální mapa, zadejte žádost znovu. Katastrální mapa je generována prostřednictvím externí WMS služby, jejíž provoz nezajišťuje společnost ČEZ Distribuce, a. s.



Platí pouze se sdělením číslo 0101783528.

Zakreslené polohy zařízení v příloze jsou pouze informativní.

Situační výkres - list 16



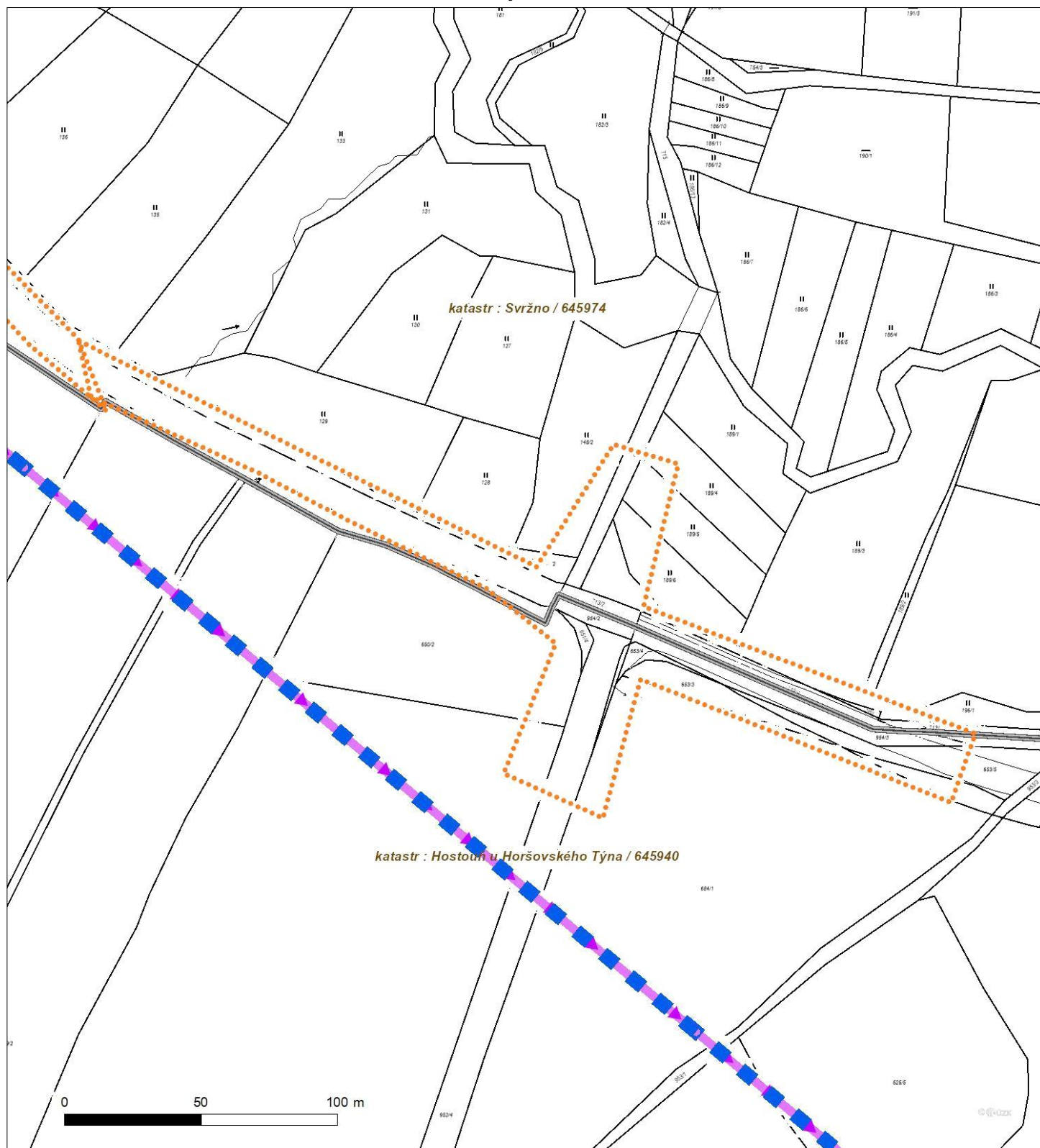
Není-li zobrazena katastrální mapa, zadejte žádost znovu. Katastrální mapa je generována prostřednictvím externí WMS služby, jejíž provoz nezajišťuje společnost ČEZ Distribuce, a. s.



Platí pouze se sdělením číslo 0101783528.

Zakreslené polohy zařízení v příloze jsou pouze informativní.

Situační výkres - list 17



Není-li zobrazena katastrální mapa, zadejte žádost znovu. Katastrální mapa je generována prostřednictvím externí WMS služby, jejíž provoz nezajišťuje společnost ČEZ Distribuce, a. s.

PODMÍNKY PRO PROVÁDĚNÍ ČINNOSTÍ V OCHRANNÝCH PÁSMECH PODZEMNÍCH VEDENÍ

Ochranné pásmo podzemních vedení elektrizační soustavy do 110 kV vč. a vedení řídicí, měřicí a zabezpečovací techniky je stanoveno v § 46 odst. 5 zákona č. 458/2000 Sb., o podmínkách podnikání a o výkonu státní správy v energetických odvětvích a o změně některých zákonů (energetický zákon), ve znění pozdějších předpisů, a činí 1 metr po obou stranách krajního kabelu (energetického nebo pro elektronickou komunikaci) kabelové trasy, nad 110 kV činí 3 metry po obou stranách krajního kabelu.

V ochranném pásmu podzemního vedení je podle § 46 odst. 8 a 10 energetického zákona zakázáno:

- a) zřizovat bez souhlasu vlastníka těchto zařízení stavby či umisťovat konstrukce a jiná podobná zařízení, jakož i uskladňovat hořlavé a výbušné látky,
- b) provádět bez souhlasu vlastníka zemní práce,
- c) provádět činnosti, které by mohly ohrozit spolehlivost a bezpečnost provozu těchto zařízení nebo ohrozit život, zdraví či majetek osob,
- d) provádět činnosti, které by znemožňovaly nebo podstatně znesnadňovaly přístup k těmto zařízením,
- e) vysazovat trvalé porosty a přejíždět vedení mechanismy o celkové hmotnosti nad 6 tun.

Pokud stavba nebo stavební činnost zasahuje do ochranného pásma podzemního vedení, je třeba požádat o písemný souhlas vlastníka nebo provozovatele tohoto zařízení na základě § 46 odst. 8 a 11 energetického zákona.

V ochranných pásmech podzemních energetických vedení a sítí pro elektronickou komunikaci je třeba dále dodržovat následující podmínky:

1. Dodavatel prací musí před zahájením prací zajistit vytýčení podzemního zařízení a prokazatelně seznámit pracovníky, jichž se to týká, s jejich polohou a upozornit na odchylky od výkresové dokumentace.
2. Výkopové práce do vzdálenosti 1 metr od osy (krajního) kabelu musí být prováděny ručně.
3. Zemní práce musí být prováděny v souladu s ČSN 73 6133 Návrh a provádění zemního tělesa pozemních komunikací a při zemních pracích musí být dodrženo Nařízení vlády č. 591/2006 Sb., bližších minimálních požadavků na bezpečnost a ochranu zdraví při práci na staveništích.
4. Místa křížení a souběhy ostatních zařízení a staveb se zařízeními energetickými, komunikačními sítěmi pro elektronickou komunikaci nebo zařízeními technické infrastruktury musí být vyprojektovány a provedeny v souladu s platnými normami a předpisy, zejména s ČSN 33 2000-5-52, ČSN EN 50110-1, ČSN EN 50341-1, ČSN 73 6005 a PNE 33 0000-6, PNE 33 3301, PNE 34 1050.
5. Dodavatel prací musí oznámit příslušnému provozovateli distribuční soustavy zahájení prací minimálně 3 pracovní dny předem.
6. Při potřebě přejíždění trasy podzemních vedení nebo podzemních zařízení vozidly nebo mechanismy je třeba po dohodě s vlastníkem provést dodatečnou ochranu proti mechanickému poškození.
7. Manipulovat s obnaženými kabely pod napětím je možné pouze se souhlasem vlastníka. Odkryté zařízení sítě pro elektronickou komunikaci včetně ochranné trubky (HDPE apod.) musí být řádně zabezpečeno při práci i proti poškození nepovolanou osobou.
8. Před záhozem kabelové trasy musí být zástupce vlastníka kabelu / ochranné trubky vyzván ke kontrole uložení. Pokud toto organizace provádějící zemní práce neprovede, vyhrazuje si provozovatel distribuční soustavy právo nechat inkriminované místo znovu odkryt.
9. Při záhozu musí být zemina pod kabely řádně udusána, kabely zapískovány a provedeno krytí proti mechanickému poškození. Podkopané kabely sítě elektronické komunikace budou podloženy ve vzdálenosti 1,5 m a zemina pod podložením musí být řádně upěchována. Pro zavěšení kabelu nebude použito sousedních kabelů nebo potrubí. Kabelové spojky budou uloženy vodorovně na můstku. Při práci s vysazováním a podkládáním kabelů stavebník včas vyzve k přítomnosti pracovníka pověřeného společností ČEZ Distribuce, a. s.
10. Bez předchozího souhlasu je zakázáno snižovat nebo zvyšovat vrstvu zeminy nad kabelem.
11. Každé poškození zařízení provozovatele distribuční soustavy musí být okamžitě nahlášeno na bezplatnou linku ČEZ Distribuce 800 850 860, která je Vám k dispozici 24 hodin denně, 7 dní v týdnu.
12. Ukončení stavby musí být neprodleně ohlášeno příslušnému provozovatelův útvaru.
13. **Po dokončení stavby provozovatel distribuční soustavy nesouhlasí s vyhlášením ochranného pásma nových rozvodů, které jsou budovány, protože se již jedná o práce v ochranném pásmu zařízení provozovatele distribuční soustavy. Případné opravy nebo rekonstrukce na svém zařízení nebude provozovatel distribuční soustavy provádět na výjimku z ochranného pásma nebo na základě souhlasu s činností v tomto pásmu.**

Případné nedodržení uvedených podmínek bude řešeno příslušným stavebním úřadem nebo nahlášeno Energetickému regulačnímu úřadu jako správní delikt ve smyslu příslušného ustanovení energetického zákona spočívající v porušení zákazu provádět činnosti v ochranných pásmech dle § 46 uvedeného zákona.

PODMÍNKY PRO PROVÁDĚNÍ ČINNOSTÍ V OCHRANNÝCH PÁSMECH NADZEMNÍCH VEDENÍ

Ochranné pásmo nadzemního vedení distribuční soustavy podle § 46 odst. 3 zákona č. 458/2000 Sb., o podmínkách podnikání a o výkonu státní správy v energetických odvětvích a o změně některých zákonů (energetický zákon), je souvislý prostor vymezený svislými rovinami vedenými po obou stranách vedení ve vodorovné vzdálenosti měřené kolmo na vedení, které činí od krajního vodiče vedení na obě jeho strany:

- a) u napětí nad 1 kV a do 35 kV včetně
 - pro vodiče bez izolace 7 metrů (resp. 10 metrů u zařízení postaveného do 31. 12. 1994, vyjma lesních průseků, kde rozsah ochranného pásma i do uvedeného data činí 7 metrů),
 - pro vodiče s izolací základní 2 metry,
 - pro závěsná kabelová vedení 1 metr;
- b) u napětí nad 35 kV do 110 kV včetně
 - pro vodiče bez izolace 12 metrů (resp. 15 metrů u zařízení postaveného do 31. 12. 1994),
 - pro vodiče s izolací základní 5 metrů;
- c) u zařízení sítě pro elektronickou komunikaci 1 metr od krajního vedení.

Poznámka: Nadzemní vedení nízkého napětí (do 1 kV) není chráněno ochranným pásmem. Při činnostech prováděných v jeho blízkosti (práce v blízkosti) je nutné dodržet vzdálenosti dané ČSN EN 50110-1.

V ochranném pásmu nadzemního vedení je podle § 46 odst. 8 a 9 energetického zákona zakázáno:

- 1. zřizovat bez souhlasu vlastníka těchto zařízení stavby či umisťovat konstrukce a jiná podobná zařízení, jakož i uskladňovat hořlavé a výbušné látky,
- 2. provádět bez souhlasu vlastníka zemní práce,
- 3. provádět činnosti, které by mohly ohrozit spolehlivost a bezpečnost provozu těchto zařízení nebo ohrozit život, zdraví či majetek osob,
- 4. provádět činnosti, které by znemožňovaly nebo podstatně znesnadňovaly přístup k těmto zařízením,
- 5. vysazovat chmelnice a nechávat růst porosty nad výšku 3 metry.

Pokud stavba nebo stavební činnost zasahuje do ochranného pásma nadzemního vedení, je třeba požádat o písemný souhlas vlastníka nebo provozovatele tohoto zařízení na základě § 46 odst. 8 a 11 energetického zákona.

V ochranných pásmech nadzemních energetických vedení a sítí pro elektronickou komunikaci je třeba dále dodržovat následující podmínky:

- 1. Při pohybu nebo pracích v blízkosti elektrického vedení se nesmí osoby, předměty, prostředky nemající povahu jeřábu přiblížit k živým částem vodičů vysokého napětí blíže než 2 metry a u vodičů velmi vysokého napětí blíže než 3 metry (dle PNE 330000-6), pokud není větší vzdálenost stanovena v jiném předpisu (např. ČSN ISO 12480-1).
- 2. Jeřáby a jim podobná zařízení musí být umístěny tak, aby v kterékoli poloze byly všechny jejich části mimo ochranné pásmo vedení, a musí být zamezeno vyvrstvení lana.
- 3. Je zakázáno stavět budovy nebo jiné objekty v ochranných pásmech nadzemních vedení vysokého napětí.
- 4. Je zakázáno, provádět veškeré pozemní práce, při kterých by byla narušena stabilita podpěrných bodů (sloupů nebo stožárů).
- 5. Je zakázáno upevňovat antény, reklamy, ukazatele apod. pod, přes nebo přímo na stožáry elektrického vedení.
- 6. Dodavatel prací musí prokazatelně seznámit své pracovníky, jichž se to týká s ČSN EN 50110-1.
- 7. Pokud není možné dodržet body č. 1 až 4, je možné požádat příslušný provozní útvar provozovatele distribuční soustavy o další řešení (zajištění odborného dohledu pracovníka s elektrotechnickou kvalifikací dle Vyhlášky č. 50/1978 Sb., vypnutí a zajištění zařízení, zaizolování živých částí apod.), pokud nejsou tyto podmínky již součástí jiného vyjádření ke konkrétní stavbě.
- 8. V případě požadavku na vypnutí zařízení po nezbytnou dobu provádění prací je nutné požádat minimálně 2 měsíce před požadovaným termínem. V případě vedení nízkého napětí je možné též požádat o zaizolování části vedení.
- 9. Stavba bude situována tak, aby každá její část včetně dočasných zařízení byla vzdálena nejméně 1,5 m od osy nadzemního zařízení pro elektronickou komunikaci.
- 10. Do vzdálenosti 1,5 metru od osy nadzemního zařízení pro elektronickou komunikaci nebudou používány mechanismy ohrožující provoz zařízení, skladování materiál, zemina, prováděny postřiky nebo jiná činnost, která by mohla ohrozit provoz zařízení nebo jiného zařízení souvisejícího s nadzemní sítí pro elektronickou komunikaci.

Případné nedodržení uvedených podmínek bude řešeno příslušným stavebním úřadem nebo nahlášeno Energetickému regulačnímu úřadu jako správní delikt ve smyslu příslušného ustanovení energetického zákona, spočívající v porušení zákazu provádět činnosti v ochranných pásmech dle § 46 uvedeného zákona.



PODMÍNKY PRO PROVÁDĚNÍ ČINNOSTÍ V OCHRANNÝCH PÁSMECH ELEKTRICKÝCH STANIC

Ochranné pásmo elektrické stanice je stanoveno v § 46 odst. 6 zákona č. 458/2000 Sb., o podmínkách podnikání a o výkonu státní správy v energetických odvětvích a o změně některých zákonů (energetický zákon), a je vymezeno svislými rovinami vedenými ve vodorovné vzdálenosti:

- a) u venkovních elektrických stanic a dále stanic s napětím větším než 52 kV v budovách 20 metrů vně od oplocení nebo v případě, že stanice není oplocena, 20 metrů od vnějšího líce obvodového zdiva,
- b) u stožárových elektrických stanic a věžových stanic s venkovním přívodem s převodem napětí z úrovně nad 1 kV a menší než 52 kV na úroveň nízkého napětí 7 m od vnější hrany půdorysu stanice ve všech směrech,
- c) u kompaktních a zděných el. stanic s převodem napětí z úrovně nad 1 kV a menší než 52 kV na úroveň nízkého napětí 2 metry od vnějšího pláště stanice ve všech směrech,
- d) u vestavěných el. stanic 1 metr vně od obestavění.

V ochranném pásmu elektrické stanice je podle § 46 odst. 8 a 10 energetického zákona zakázáno:

- 1. zřizovat bez souhlasu vlastníka těchto zařízení stavby či umisťovat konstrukce a jiná podobná zařízení, jakož i uskladňovat hořlavé a výbušné látky,
- 2. provádět bez souhlasu vlastníka zemní práce,
- 3. provádět činnosti, které by mohly ohrozit spolehlivost a bezpečnost provozu těchto zařízení nebo ohrozit život, zdraví či majetek osob,
- 4. provádět činnosti, které by znemožňovaly nebo podstatně znesnadňovaly přístup k těmto zařízením.

Pokud stavba nebo stavební činnost zasahuje do ochranného pásma elektrické stanice, je třeba požádat o písemný souhlas vlastníka nebo provozovatele tohoto zařízení na základě § 46 odst. 8 a 11 energetického zákona.

V ochranném pásmu elektrické stanice je dále zakázáno provádět činnosti, které by mohly mít za následek ohrožení bezpečnosti a spolehlivosti provozu stanice nebo zmenšující či podstatně znesnadňující její obsluhu a údržbu a to zejména:

- 5. provádět výkopové práce ohrožující zaústění podzemních vedení vysokého a nízkého napětí nebo stabilitu stavební části el. stanice (viz podmínky pro činnosti v ochranných pásmech podzemního vedení),
- 6. skladovat či umisťovat předměty bránící přístupu do elektrické stanice nebo k rozvaděčům vysokého nebo nízkého napětí,
- 7. umisťovat antény, reklamy, ukazatele apod.,
- 8. zřizovat oplocení, které by znemožnilo obsluhu el. stanice.

Případné nedodržení uvedených podmínek bude řešeno příslušným stavebním úřadem nebo nahlášeno Energetickému regulačnímu úřadu jako správní delikt ve smyslu příslušného ustanovení energetického zákona spočívající v porušení zákazu provádět činnosti v ochranných pásmech dle § 46 uvedeného zákona.



PODMÍNKY PRO PROVÁDĚNÍ ČINNOSTÍ V OCHRANNÝCH PÁSMECH NEBO BEZPROSTŘEDNÍ BLÍZKOSTI ZAŘÍZENÍ TECHNICKÉ INFRASTRUKTURY

Ochranné pásmo zařízení technické infrastruktury činí 1 metr po obou stranách od potrubí nebo kabelu.

V ochranném pásmu zařízení technické infrastruktury je zakázáno bez souhlasu společnosti ČEZ Distribuce, a. s., provádět činnosti, které by mohly ohrozit vodárenské, plynárenské, kanalizační nebo jiné zařízení technické infrastruktury, jejich spolehlivost a bezpečnost provozu. Při provádění veškerých činností v ochranném pásmu i mimo ně nesmí dojít k poškození těchto zařízení.

V projektech v bezprostřední blízkosti zařízení technické infrastruktury je nutno dodržet vzájemné vzdálenosti inženýrských sítí dle ČSN 73 6005.



ŽADATEL

Prime-com s.r.o.

NAŠE ZNAČKA
0700584565

VYŘIZUJE / LINKA

VYŘÍZENO DNE
28.07.2022

Sdělení o existenci komunikačního vedení společnosti ČEZ ICT Services, a. s.

Název akce: II/195 a II/197 Svržno - Bělá nad Radbuzou, oprava

Účel: Informativní

Vážený zákazníku,
dovolujeme si reagovat na Vaši žádost číslo 0700584565 ze dne 28.07.2022, která se týkala sdělení o existenci komunikačního zařízení na Vámi určeném zájmovém území.

Dle vědomí společnosti ČEZ ICT Services, a. s., se na Vámi vymezeném zájmovém území:
nenachází komunikační zařízení v majetku společnosti ČEZ ICT Services, a. s.

Zároveň si Vás dovoluujeme upozornit, že není vyloučeno, že se ve Vámi vymezeném zájmovém území nachází jiné zařízení, které není v majetku společnosti ČEZ ICT Services, a. s.

Toto sdělení je platné do 28.07.2023.

V souvislosti s výše uvedeným si Vás dovoluujeme upozornit, že sdělení o existenci či neexistenci sítí představuje skutečnosti tvořící obchodní tajemství společnosti ČEZ ICT Services, a. s. Poskytnuté informace jsou dále také důvěrnými informacemi společnosti ČEZ ICT Services, a. s. Z výše uvedených důvodů si Vás proto společnost ČEZ ICT Services, a. s., dovoluje upozornit, že s poskytnutými informacemi je potřeba nakládat dle platných právních předpisů, v opačném případě se vystavujete postihu ve smyslu platné právní úpravy. V této souvislosti si Vás dovoluujeme rovněž upozornit, že požadované informace nesmí být předány, sděleny, využity, zpřístupněny, či jiným způsobem postoupeny na jakoukoli třetí osobu bez předchozího prokazatelného souhlasu společnosti ČEZ ICT Services, a. s. Informace o existenci sítí mohou být využity pouze pro účel, pro který byly vyžádány.

ČEZ ICT Services, a. s.

Praha, Praha 4
Duhová 1531/3
PSČ 140 53
IČ: 26470411

Přílohy

Situační výkres zájmového území

ČEZ ICT Services, a. s.

Duhová 1531/3, 140 53 Praha 4 | tel.: 841 842 843 | IČ: 26470411, DIČ: CZ26470411
e-mail: servicedesk@cez.cz, www.cez.cz/cez-ict-services | zapsána v obchodním rejstříku
vedeném Městským soudem v Praze, oddíl B, vložka 7309



Platí pouze se sdělením číslo 0700584565.

Zakreslené polohy zařízení v příloze jsou pouze informativní.

Situační výkres zájmového území



LEGENDA

- | | |
|-------------------------------------|--------------------------------|
| ■ ■ ■ ■ ■ Nadzemní optické vedení | — Radioreléový spoj vzduch |
| — Podzemní optické vedení | Zájmové území |
| ■ ■ ■ ■ ■ Nadzemní metalické vedení | == Hranice katastrálního území |
| — Podzemní metalické vedení | |



ŽADATEL

Prime-com s.r.o.

NAŠE ZNAČKA
0201447057

VYŘIZUJE / LINKA

VYŘÍZENO DNE
28.07.2022

Sdělení o existenci komunikačního vedení společnosti Telco Pro Services, a. s.

Název akce: II/195 a II/197 Svržno - Bělá nad Radbuzou, oprava

Účel: Informativní

Vážený zákazníku,
dovolujeme si reagovat na Vaši žádost číslo 0201447057 ze dne 28.07.2022, která se týkala sdělení o existenci komunikačního zařízení na Vámi určeném zájmovém území.

Dle vědomí společnosti Telco Pro Services, a. s., se na Vámi vymezeném zájmovém území:
nenachází komunikační zařízení v majetku společnosti Telco Pro Services, a. s.

Zároveň si Vás dovoluujeme upozornit, že není vyloučeno, že se ve Vámi vymezeném zájmovém území nachází jiné zařízení, které není v majetku společnosti Telco Pro Services, a. s.

Toto sdělení je platné do 28.07.2023.

V souvislosti s výše uvedeným si Vás dovoluujeme upozornit, že sdělení o existenci či neexistenci sítí představuje skutečnosti tvořící obchodní tajemství společnosti Telco Pro Services, a. s. Poskytnuté informace jsou dále také důvěrnými informacemi společnosti Telco Pro Services, a. s. Z výše uvedených důvodů si Vás proto společnost Telco Pro Services, a. s., dovoluje upozornit, že s poskytnutými informacemi je potřeba nakládat dle platných právních předpisů, v opačném případě se vystavujete postihu ve smyslu platné právní úpravy. V této souvislosti si Vás dovoluujeme rovněž upozornit, že požadované informace nesmí být předány, sděleny, využity, zpřístupněny, či jiným způsobem postoupeny na jakoukoli třetí osobu bez předchozího prokazatelného souhlasu společnosti Telco Pro Services, a. s. Informace o existenci sítí mohou být využity pouze pro účel, pro který byly vyžádány.

S pozdravem

Telco Pro Services, a. s.

Praha, Praha 4
Duhová 1531/3
PSČ 140 00
IČ: 29148278

Přílohy

Situační výkres zájmového území



Platí pouze se sdělením číslo 0201447057.

Zakreslené polohy zařízení v příloze jsou pouze informativní.

Situační výkres zájmového území



LEGENDA

- | | |
|---------------------------|-----------------------------|
| Nadzemní optické vedení | Radioreléový spoj vzduch |
| Podzemní optické vedení | Zájmové území |
| Nadzemní metalické vedení | Hranice katastrálního území |
| Podzemní metalické vedení | |



naše značka
5002661078

vyřizuje
Jiří Jetelina

datum
22.08.2022

Prime-com s.r.o.
Sladkovského 545/13
32600 Plzeň

Věc:

II/195 a II/197 Svržno - Bělá nad Radbuzou, oprava

K.ú. - p.č.: Bělá nad Radbuzou , Újezd Svatého Kříže , Doubravka u Bělé nad Radbuzou , Čecín , Hostouň u Horšovského Týna , Svržno

Stavebník: Správa a údržba silnic Plzeňského kraje, příspěvková organizace , Koterovská 462/162 , 32600 Plzeň

Účel stanoviska: Předprojektová příprava

GasNet, s.r.o., jako provozovatel distribuční soustavy (PDS) a technické infrastruktury, zastoupený GasNet Služby, s.r.o., vydává toto stanovisko:

K Vašemu požadavku sdělujeme, že ve Vaší oblasti (dle předložené situace), bude dotčen (křížení silnic) vysokotlaký (dále jen VTL) plynovod DN 150.

- ochranné pásmo VTL plynovodu je 4 m na obě strany od plynovodu;
- bezpečnostní pásmo VTL Plynovodu DN 150 je 20 m na obě strany od plynovodu;

Styk Vašeho zařízení s VTL plynovody je nutno řešit s ohledem na zákon číslo 458/2000 Sb. (energetický zákon), ČSN EN 1594 a TPG 702 04 (Technická pravidla Gas).

KOMUNIKACE:

- komunikaci v místech křížení s VTL plynovodem nerozšiřovat – VTL plynovod je pod komunikací v chráničce;
- případné rozšíření silnice může vyvolat přeložení plynovodu, a to na náklady investora - tomu předchází uzavření smlouvy o přeložce a zpracování samostatné PD na tento objekt;
- rekonstrukci komunikace navrhnout tak, aby konce stávající chráničky na plynovodu (označeno číčkačkou na sloupku) zůstaly vzdáleny min. 2 m od hrany komunikace, a to na každé straně;
- svodný příkop v souběhu s VTL plynovodem umístit mimo ochranné pásmo VTL plynovodu (4 m od plynovodu);
- v místech případného křížení svodného příkopu s VTL plynovodem - nesnižovat stávající krytí VTL plynovodu (minimální krytí je 0,5 m);
- v případě potřeby doporučujeme na dno svodného příkopu v místě křížení s VTL plynovodem položit žlabovky;

Informace o poskytnutí polohy stávajících plynárenských zařízení v digitální podobě získáte na adrese: <https://dpo.gasnet.cz/zadost-o-vektorova-data>.

Projektovou dokumentaci s konkrétním stavebním záměrem, se zakresleným stávajícím plynárenským zařízením a zakotvováním nových staveb vůči němu, požadujeme předložit k odsouhlasení.

PD zpracovat v souladu s vyhláškou č. 499/2006 Sb.

Přílohou Vám předáváme orientační situaci plynárenských zařízení a plynovodních přípojek (dále jen PZ) ve správě naší společnosti.

Poskytnutá orientační situace slouží pouze pro informaci o poloze PZ. Nenahrazuje stanovisko provozovatele distribuční soustavy ke stavebnímu záměru a nelze ji použít k povolení nebo pro realizaci stavby.

GasNet Služby, s.r.o.

Plynárenská 499/1 · Zábřehovice · 602 00 Brno · T 555 90 10 10 · www.gasnet.cz

IČ: 27935311 · DIČ: CZ27935311

Zápis do obchodního rejstříku: Krajský soud v Brně, sp. zn. C 57165, dne 26. 7. 2007

Certificate of incorporation: Regional Court in Brno, ref. number C 57165, on 26th July 2007

Zákaznická linka GasNet 555 90 10 10, info@gasnet.cz, www.gasnet.cz

Pro tento účel předložte Žádost o vydání stanoviska včetně předepsané dokumentace ve smyslu stavebního zákona č. 183/2006 Sb. v platném znění.

Informace o možnosti poskytnutí polohy stávajících PZ ve správě GasNet, s.r.o. v digitální podobě získáte na adrese: www.gasnet.cz/cs/zadost-o-vektorova-data/

Poloha a rozsah PZ uvedený v příloze je platný ke dni vydání tohoto stanoviska.

Upozorňujeme, že se v zájmovém území vyznačeném v příloze tohoto stanoviska mohou nacházet PZ, která jsou ve fázi výstavby a doposud nebyla předána GasNet, s.r.o. k provozování. Taktéž se v zájmovém území mohou nacházet PZ jiných vlastníků či správců, případně i dlouhodobě nefunkční/neprovozovaná PZ bez dostupných informací o jejich poloze a vlastnictví. Tato PZ NEJSOU v příloze vyznačena a nejsou předmětem tohoto stanoviska.

Za správnost a úplnost dokumentace předložené s žádostí včetně jejího souladu s platnými předpisy plně zodpovídá její zpracovatel. Stanovisko nenahrazuje případná další stanoviska k jiným částem stavby.

V případě další korespondence nebo jednání (např. změna stavby) uvádějte naši značku - 5002661078 a datum tohoto stanoviska. Kontakty jsou k dispozici na <https://www.gasnet.cz/cs/kontaktni-system/>.

A handwritten signature in blue ink, appearing to read 'J. Jetelina', is placed over a rectangular area that serves as a placeholder for a stamp or official seal.

GasNet, s.r.o.
zastoupená společností GasNet Služby, s.r.o., IČ 27935311
Jiří Jetelina
Specialista externích požadavků
Odbor zpracování externích požadavků
JIRI.JETELINA@GASNET.CZ

Přílohy: Orientační zakres plynárenského zařízení

Příloha: Orientační zakres plynárenského zařízení. Tato příloha je nedílnou součástí stanoviska č. 5002661078 ze dne 22.08.2022.

Provozovatel DS: GasNet, s.r.o.; Stavebník: Správa a údržba silnic Plzeňského kraje, příspěvková organizace, Koterovská 462/162, 32600 Plzeň. K.ú.: Bělá nad Radbuzou, Újezd Svatého Kříže, Doubravka u Bělé nad Radbuzou, Čecín, Hostouň u Horšovského Týna, Svržno.



Legenda:

linie plynovodu	
	NTL
	STL
	VTL
	VWT
	nefunkční
	plánovaná stavba před realizací
	ve výstavbě, neuvedeno do provozu
	regulační stanice
	ochranné zařízení
	kabel
	elektropřípojka
	kabel protikorozní ochrany
	anodové uzemnění
	stanice katodové ochrany
	pásmo vlivu anodového uzemnění SKAO
	neplynovodní zařízení/technologie (linie/bod/plocha)

Od: vondras@praves.cz
Odesláno: úterý 30. srpna 2022 14:54
Komu: schneiderova@prime-com.cz
Předmět: RE: Žádost o vyjádření k existenci IS, akce: II/195 a II/197 Svržno - Bělá nad Radbuzou, oprava

Dobrý den,
V zájmovém území neprovozujeme žádné podzemní zařízení.

S pozdravem

Václav Vondraš
vedoucí provozu VaK

tel.: 379 72 54 78 | mobil: 606 277 152
E-mail: vondras@praves.cz

P R A V E S, spol. s r.o. | Petrovická 286, 344 01 Domažlice
tel.: 379 725 478 | E-mail: praves@telecom.cz | www.praves.cz
IČO: 18230547 | DIČ: CZ18230547



344 01 Domažlice

From: schneiderova@prime-com.cz <schneiderova@prime-com.cz>

Sent: Thursday, July 28, 2022 7:41 PM

To: praves@telecom.cz

Subject: Žádost o vyjádření k existenci IS, akce: II/195 a II/197 Svržno - Bělá nad Radbuzou, oprava

Dobrý den,

v příloze Vám zasíláme žádost o vyjádření k existenci IS ve Vaší správě ve vymezeném území.

Bližší informace v příloze.

V případě potřeby mne neváhejte kontaktovat.

Děkujeme za vyřízení naší žádosti.

S pozdravem

Ing. Jitka Schneiderová
Projektant dopravních staveb

Prime-com s.r.o.
Sladkovského 545/13, 326 00 Plzeň

+420 731 832 131, schneiderova@prime-com.cz



Prime-com s.r.o.
Ing. Jitka Schneiderová
Sladkovského 545/13
326 00 Plzeň - Východní Předměstí

V Praze, 28.7.2022

Naše zn.: **220728-1627452337**

Věc: vyjádření k žádosti k akci **"II/195 a II/197 Svržno - Bělá nad Radbuzou, oprava"**

Společnost Vodafone Czech Republic a.s. (dále jen „Vodafone“), se sídlem Praha 5, náměstí Junkových 2, IČ: 25788001, zapsaná dne 13.8. 1999 v obchodním rejstříku vedeném Městským soudem v Praze pod spisovou značkou B.6064 a společnost Vantage Towers, s.r.o. se sídlem Závěšova 502/5, Nusle, 140 00 Praha 4, zapsaná v obchodním rejstříku vedeném u Městského soudu v Praze pod sp. zn. C 330005, IČO: 09056009, DIČ: CZ09056009 zastoupená Vodafone na základě plné moci Vám sděluje, že dle Vámi podané žádosti ze dne **28.7.2022**, která je nedílnou součástí tohoto vyjádření,

souhlasí s realizací projektu.

Ve Vámi zadaném zájmovém území a v uvedené výšce (výška stavby: 0 m, výška jeřábu: 0 m) se nenachází žádné podzemní ani nadzemní vedení.

Platnost vyjádření je **1 rok** od data vydání. Vyjádření je platné pouze v rámci předmětného projektu a pro důvod vydání vyjádření stanovený žadatelem v žádosti.

Vyjádření pozbývá platnosti uplynutím doby platnosti, změnou rozsahu zájmového území i změnou důvodu vydání vyjádření uvedeného v žádosti, to vše v závislosti na tom, která ze skutečností rozhodná pro pozbytí platnosti tohoto vyjádření nastane nejdříve. Po skončení platnosti si musíte podat novou žádost na adrese <https://www.zadostovyjadeni.cz/vodafone/>.

S pozdravem

v.z. Ing. Kateřina Rendeková
Vodafone Czech Republic a. s.
náměstí Junkových 2808/2
150 00 Praha 5

Tel.: 607105305

E-mail: katerina.rendekova@vodafone.com


Vodafone Czech Republic a.s.
náměstí Junkových 2, 155 00, Praha 5
IČO: 25788001, DIČ: CZ25788001
tel.: 776 971 111, fax: 776 971 927
-60-

Seznam příloh/přiložených souborů:

Zadost_220728-1627452337.pdf



Vyřizuje: Dundáček Petr

E-mail: petr.dundacek@t-mobile.cz

Prime-com s.r.o.
Ing. Jitka Schneiderová
Sladkovského 545/13
32600 Plzeň

Naše značka: **E39128/22**

V Praze dne: **6.8.2022**

Vyjádření a stanovení podmínek pro udělení souhlasu s umístěním stavby v ochranném pásmu sítě technické infrastruktury (TI) společnosti T-Mobile Czech Republic a.s.

Vydané podle § 101 ZÁKONA Č. 127/2005 Sb., o elektronických komunikacích a o změně některých souvisejících zákonů (zákon o elektronických komunikacích – dále jen ZEK), ve znění pozdějších předpisů a §161 zákona č. 183/2006 Sb., o územním plánování a stavebním řádu (stavební zákon) či dle dalších příslušných právních předpisů

Věc: II/195 a II/197 Svržno - Bělá nad Radbuzou, oprava

Stupeň: Prověření existence sítě

Na základě předložených projektových podkladů dáváme **souhlasné stanovisko k vydání Územního souhlasu / rozhodnutí (Stavebního povolení) a následně souhlas s realizací stavby.**

Dle předložených dokladů nedojde ke kolizi s technickou infrastrukturou společnosti **T-Mobile Czech Republic a.s.**

Toto stanovisko má platnost 1 rok a nelze prodloužit. Po uplynutí platnosti zadejte žádost o nové stanovisko na:
<https://ochranasiti.t-mobile.cz/vyjadreni/>

T-Mobile
T-Mobile Czech Republic a.s.
Tomášova 2144/1
148 00 Praha 4
IČ 649 49 681, DIČ CZ64949681

.....
Ochrana sítí
Technologický úsek

V další komunikaci nebo požadavku doplňujících dotazů, uvádějte do „Předmětu“ e-mailu vždy číslo jednací.



Příloha č. 1

Rekapitulace žádosti o vyjádření k existenci sítě elektronických komunikací

Číslo žádosti: **E39128/22**
Název stavby /akce: **II/195 a II/197 Svržno - Bělá nad Radbuzou, oprava**
Datum podání žádosti: **28.7.2022**
Důvod žádosti: **Prověření existence sítě**
Popis jiného důvodu žádosti: **stavební opravy silnice II. třídy**
Poznámka:

Žadatel

Firma / organizace: **Prime-com s.r.o.**
IČ: **07772769**
DIČ:
Kontaktní osoba: **Ing. Jitka Schneiderová**
Adresa: **Sladkovského 545/13**
Město / obec: **Plzeň**
PSČ: **32600**
Stát:
E-mail: **schneiderova@prime-com.cz**
Telefonní číslo: **731832131**

Stavebník

Firma / organizace: **Správa a údržba silnic Plzeňského kraje, příspěvková organizace**
Kontaktní osoba: **PhDr. Monika Klimentová, LL.M., MBA**
Adresa: **Koterovská 462/162**
Město / obec: **Plzeň**
PSČ: **32600**
Stát:
E-mail: **monika.klimentova@suspk.eu**
Telefonní číslo: **778702844**

Stavba

Výška nad terénem (metry): **0 m**
Projektant:
Druh stavby: **Dopravní infrastruktura - komunikace, chodníky, cyklostezky apod**
Hodnota projektu: **20 mil. Kč**
Měsíc zahájení stavby:
Měsíc ukončení stavby:

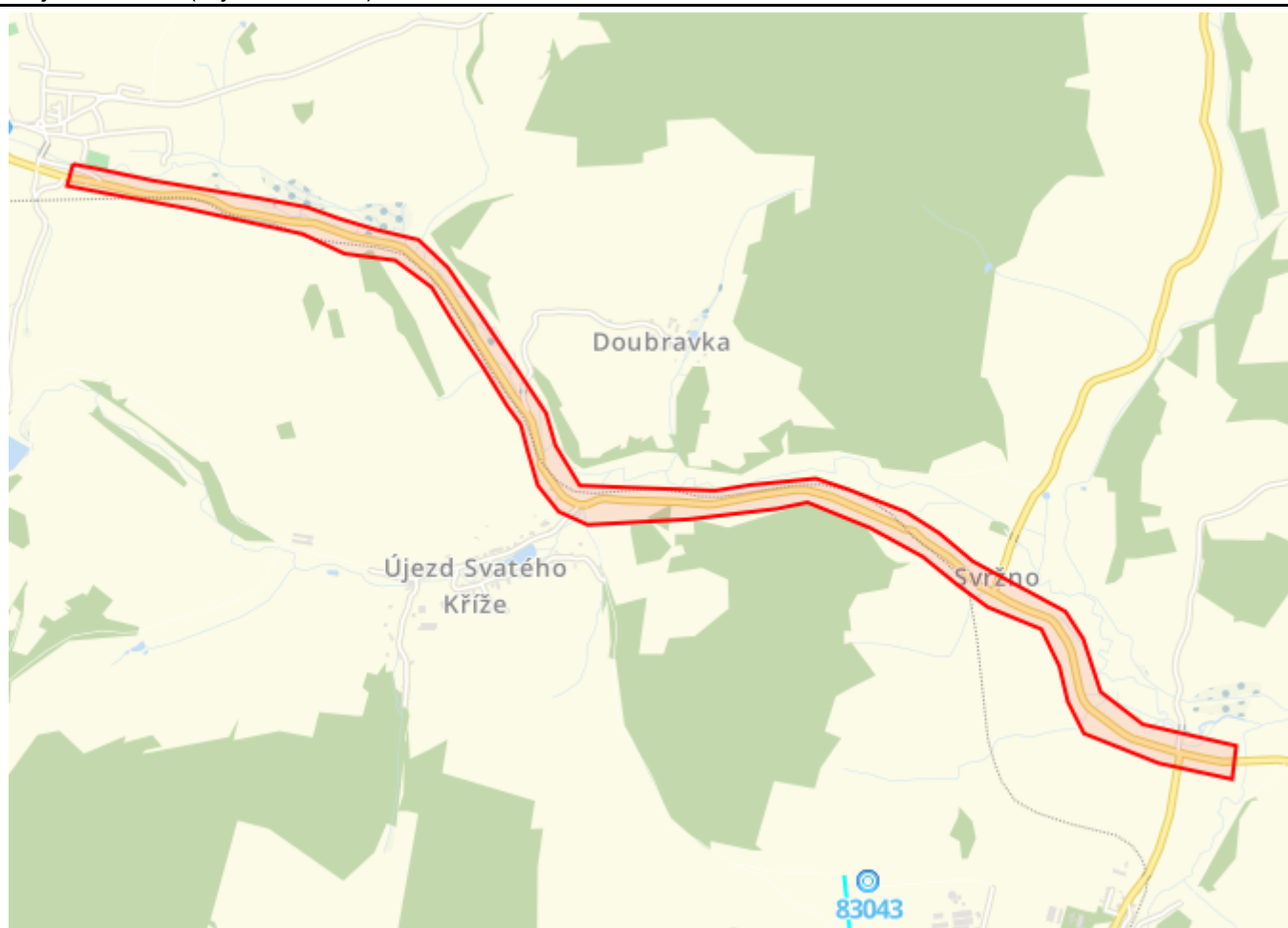
Odeslání stanoviska

E-mail: **schneiderova@prime-com.cz**

Příloha č. 2

Situační plánek

Zájmová oblast (zájmové oblasti) zadaná žadatelem

**Legenda:**

	Optické trasy TMCZ 1		Optické trasy sítě PASNET		Elektro trasy NN		Základnové stanice
	Optická technologie TMCZ 1		Optická technologie sítě PASNET		Elektro technologie NN		Základnové stanice s elektropřipojkou
	Mikrovlnné (MW) spoje						Body sítě

Druhy sítí:

	Geodeticky zaměřené		Přibližný průběh		Plánovaný průběh		Nadzemní vedení
--	---------------------	--	------------------	--	------------------	--	-----------------

Geometrie zájmové oblasti (zájmových oblastí) žádosti ve formátu WKT a souřadnicovém systému S-JTSK. Zkopírováním textu lze geometrii zobrazit v jakémkoli softwaru podporujícím formát WKT.

POLYGON((-872065.023884037 -1079659.85847823,-872102.897516764 -1079743.86714677,-871649.055081425

-1079906.97084372,-871184.227254366 -1080089.81988305,-871027.716244458 -1080196.45588848,-870827.498424933

-1080256.04583489,-870697.852177253 -1080388.13046627,-870632.82492052 -1080545.87911258,-870541.905380333

-1080743.04838005,-870469.760213394 -1080915.26612186,-870427.265551812 -1080998.09726693,-870416.365369892

-1081106.41780426,-870397.683554411 -1081254.38740408,-870330.333127594 -1081373.34095291,-870222.341185611

-1081444.7455411,-869810.432073797 -1081488.11039536,-869448.967165166 -1081502.98090144,-869320.686645598

-1081496.90496958,-869085.030989534 -1081639.68443345,-868890.643152856 -1081789.94696421,-868767.257764296

-1081927.26183615,-868660.393124504 -1082035.28454715,-868458.51043273 -1082158.5225364,-868409.697382731

-1082319.94008118,-868398.615572203 -1082466.69889583,-868354.034127223 -1082605.50138818,-868071.309129649

-1082773.80382324,-867785.007859866 -1082885.45028314,-867747.397816146 -1082753.53101891,-868110.607844263

-1082606.85020293,-868259.809178346 -1082448.95308959,-868295.53189011 -1082225.36936053,-868349.819925307

-1082103.04604631,-868567.559057459 -1081936.524119,-868692.716056334 -1081839.68025236,-868808.806150224

-1081705.88880748,-868929.941401596 -1081598.71425328,-869149.04749499 -1081470.34986727,-869271.544427717

T-Mobile Czech Republic a.s., Tomičkova 2144/1, 14800 Praha 4, Czech Republic, IČ: 64949681, DIČ: CZ64949681, zapsaná do OR u Městského soudu v Praze, B.3787



PRO SPOLEČNÉ ZÁŽITKY

-1081406.04827267,-869538.492706765 -1081389.88931666,-869685.435007846 -1081389.83181113,-870045.729524372
-1081318.71009204,-870228.372181537 -1081281.56380265,-870300.561562864 -1081104.63329289,-870317.376388046
-1080969.5057721,-870402.640514201 -1080781.07973361,-870524.199315161 -1080520.22780816,-870619.985572746
-1080319.14996316,-870720.034276597 -1080188.68890232,-870889.455676706 -1080118.38075213,-871024.283406224
-1080052.84216813,-871148.537497602 -1079985.08186209,-871335.781258494 -1079918.16254739,-871558.773592147
-1079843.92140886,-871756.211917788 -1079776.9142679,-871972.236859224 -1079693.58998877,-872065.023884037
-1079659.85847823))

Chodské vodárny a kanalizace, a.s.

Bezděkovské předměstí čp. 388, 344 78 Domažlice

www.chvak.cz



Prime-com s.r.o.
Sladkovského 545/13
326 00 Plzeň

Váš dopis značky/ze dne
Žádost 29. 07. 2022

Naše značka
2907/22

Vyřizuje/linka
Ing. Pauerová/37

E-mail
pauerova@chvak.cz

Domažlice dne
29. 07. 2022

Věc: Vyjádření k existenci sítí

Místo stavby – par. č. II/195, II/197, k. ú. Svržno – Bělá nad Radbuzou

V zájmovém území stavby se nachází vodohospodářské zařízení ve správě CHVaK a.s. Domažlice. Viz orientační zakres.

Ochranné pásmo vodovodu a kanalizace je dle zákona č. 274/2001 Sb. 1,5m od líce potrubí na obě strany.

Poskytnutá orientační situace slouží pouze pro informace o poloze námi provozovaných sítí.

Vyjádření nelze použít jako závazné stanovisko provozovatele vodohospodářského zařízení k povolení nebo realizaci stavby.

S pozdravem

Vlastimil Hejhal
výrobně technický náměstek

CHODSKÉ
VODÁRNY A KANALIZACE, a.s.
Bezděkovské předměstí čp. 388
344 78 Domažlice

i.z. Pauerová

TELEFON
379 792 311

BANKOVNÍ SPOJENÍ
KB Domažlice 7802-321

IČO 49788761
DIČ 118-49788761

FAX
379 722 159

e-mail:
chvak@chvak.cz

Obchodní rejstřík KRAJSKÉHO SOUDU v Plzni, oddíl B vložka 360
Den zápisu 1.1.1994



**CHODSKÉ
VODÁRNY A KANALIZACE, a.s.**
Bezděkovské předmostí č.p. 688
344 78 Dobruška (m)

1 : 2880

Bělá nad Radbuzou



Prime-com s.r.o.
Ing. Jitka Schneiderová
Sladkovského 545/13
326 00 Plzeň

Váš dopis zn.

ze dne

Číslo jednací 1202215240

Datum 8.8.2022

Vyřizuje Petr Pitoňák

telefon +420 724 213 325

e-mail Petr.Pitonak@cdt.cz

Věc: **Vyjádření k existenci sítí elektronických komunikací v majetku a/nebo správě ČD - Telematika a.s. .**

Název stavby: **II/195 a II/197 Svržno - Bělá nad Radbuzou, oprava**

V zájmovém území určeném a vyznačeném žadatelem:

- **se nachází** prostředky sítí elektronických komunikací v majetku Správy železnic, státní organizace (ve správě CTD) nebo do něj zasahuje ochranné pásmo těchto sítí

Ochranné pásmo sítí elektronických komunikací určuje §102 zák. č. 127/2005 Sb., o elektronických komunikacích.

Vzhledem ke vzájemné poloze průběhu sítí elektronických komunikací v majetku a/nebo správě ČD - Telematika a.s. (dále jen „ČD-T“) a území přímo ovlivněného stavebními pracemi udělujeme **SOUHLAS** s provedením prací v blízkosti prostředků sítí elektronických komunikací ve správě nebo majetku ČD-T.

Vyjádření pozbývá platnosti dne 8.8.2024

Všeobecné podmínky ochrany:

Žadatel je povinen:

- Před zahájením prací nechat u ČD-T dotčené sítě elektronických komunikací vytyčit:
 - Vytyčení SEK bude provedeno na základě písemné objednávky zaslané nejméně 14 dnů před požadovaným termínem vytyčení. Na objednávce ve dvojím vyhotovení musí být uvedeno jednací číslo vyjádření a datum vydání vyjádření. V případě, že žadatelem je právnická osoba, musí být na objednávce uvedeno navíc IČO, DIČ a bankovní spojení objednatele.
 - Termín, způsob a formu vytyčení je nutné řešit individuálně s kontaktní osobou (kontakty na adrese www.cdt.cz/cs/o-nas/informace-pro-stavebniky) po telefonické dohodě, a to nejlépe 7 dnů před požadovaným termínem vytyčení. Je-li vytyčení požadováno do tří dnů od data vaší žádosti na vytyčení, bude do celkové částky za vytyčení připočten expresní příplatek ve výši 30% z celkové částky.
 - Žadatel nese veškeré náklady na provedení vytyčení, a to včetně případných prací geodetické kanceláře, pokud to situace vyžaduje.
- Zajistit prokazatelné seznámení pracovníků, kteří budou provádět práce, s polohou vedení (zařízení).

www.cdt.cz

- Upozornit organizaci provádějící zemní práce na možnou odchylku uloženého vedení (zařízení) od polohy vyznačené ve výkresové dokumentaci.
- Upozornit pracovníky, aby dbali při pracích v těchto místech největší opatrnosti a nepoužívali zde nevhodné nářadí, a také ve vzdálenosti nejméně 1,5 m po každé straně vyznačené trasy vedení (zařízení) používali pouze ruční kopání.
- Zajistit odpovídající ochranu kabelů a ochranu kabelové trasy dle platných norem, pokud bude trasa kabelů pojížděna vozidly nebo stavební mechanizací.
- Zajistit ochranu kabelů v místech, kde kabel vystupuje ze země (vstupy do budov, rozvaděčů, na sloupy, trasy kabelu na mostech a propustech, apod.) a také kabelových vedení a závěrů v objektech.
- Nedovolit, aby nad kabelovou trasou a v jejím ochranném pásmu byly zřizovány skládky, deponie materiálu, aby byla budována zařízení, která by znemožnila přístup ke kabelům. Bez souhlasu správce nesnižovat ani nezvyšovat vrstvu zeminy nad kabelovou trasou.

V případě, že při zemních pracích dojde k odkrytí podzemního telekomunikačního vedení (zařízení), je Žadatel dále povinen:

- Neprodleně informovat kontaktního pracovníka ČD-T (kontakty na adrese www.cdt.cz/cs/o-nas/informace-pro-stavebniky), zabezpečit vedení (zařízení) proti poškození nebo zcizení.

Žadatel je povinen neprodleně ohlásit ČD-T (telefonicky +420 972 110 000) každé poškození podzemního telekomunikačního vedení a zařízení.

Nedodržení těchto podmínek je hrubým porušením právní povinnosti podle zákona 183/2006 Stavební zákon, zákona 127/2005 Sb., o elektronických komunikacích a zák. č. 266/1994 Sb., o drahách.

Další upřesňující podmínky:

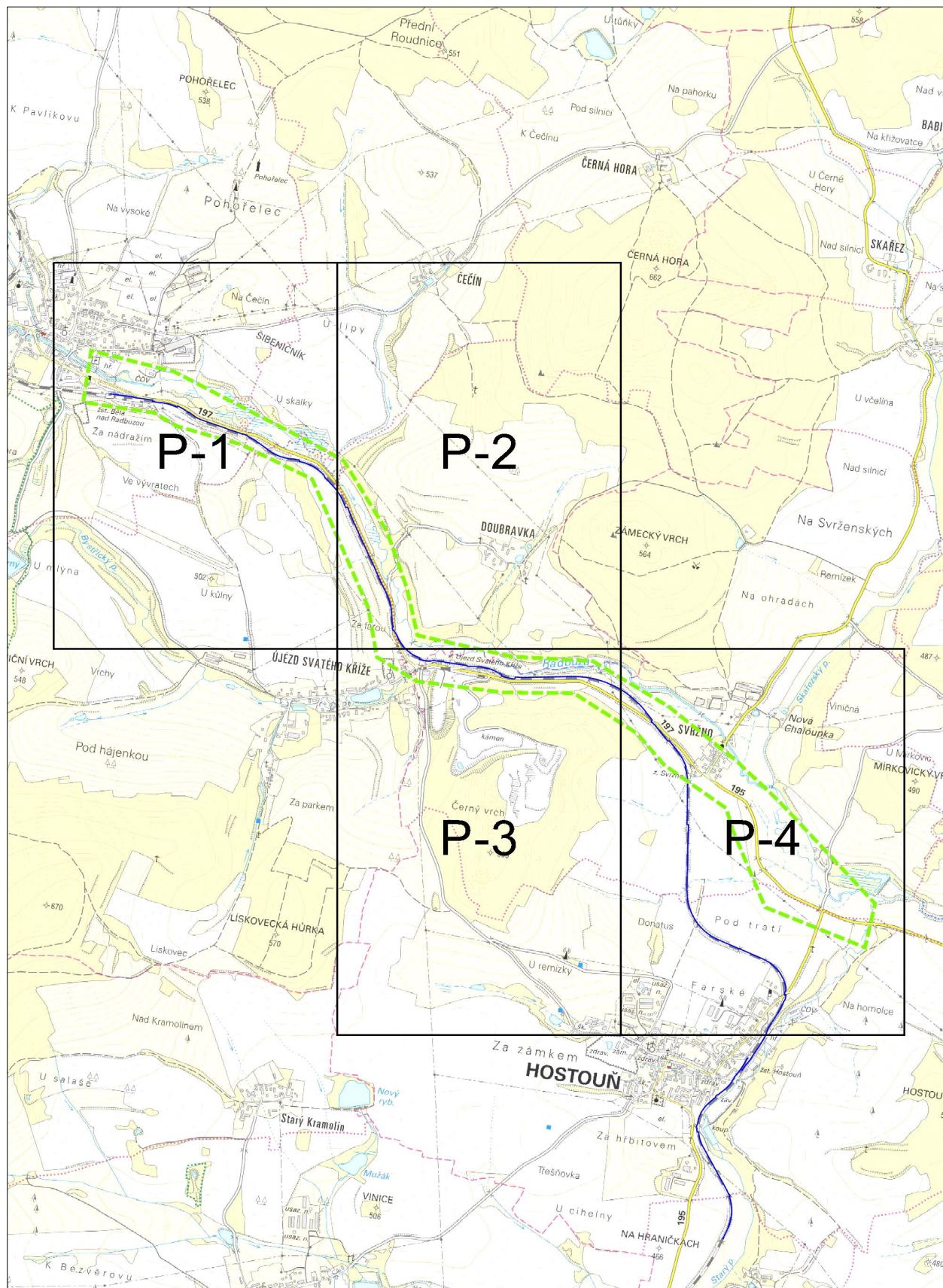
Tk+HDPE Svržno -Bělá nad Radbúzou.

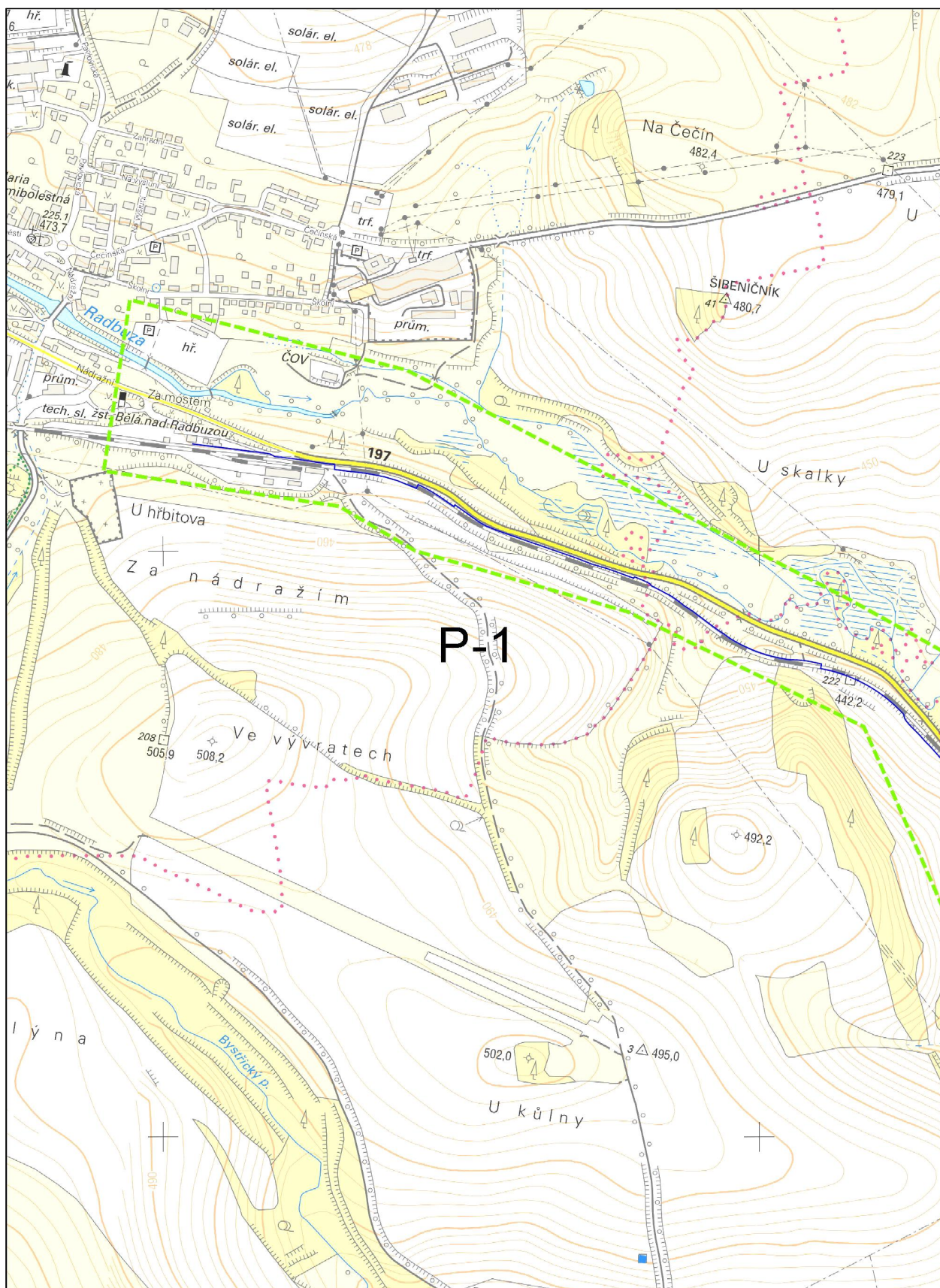
Počet příloh: 8

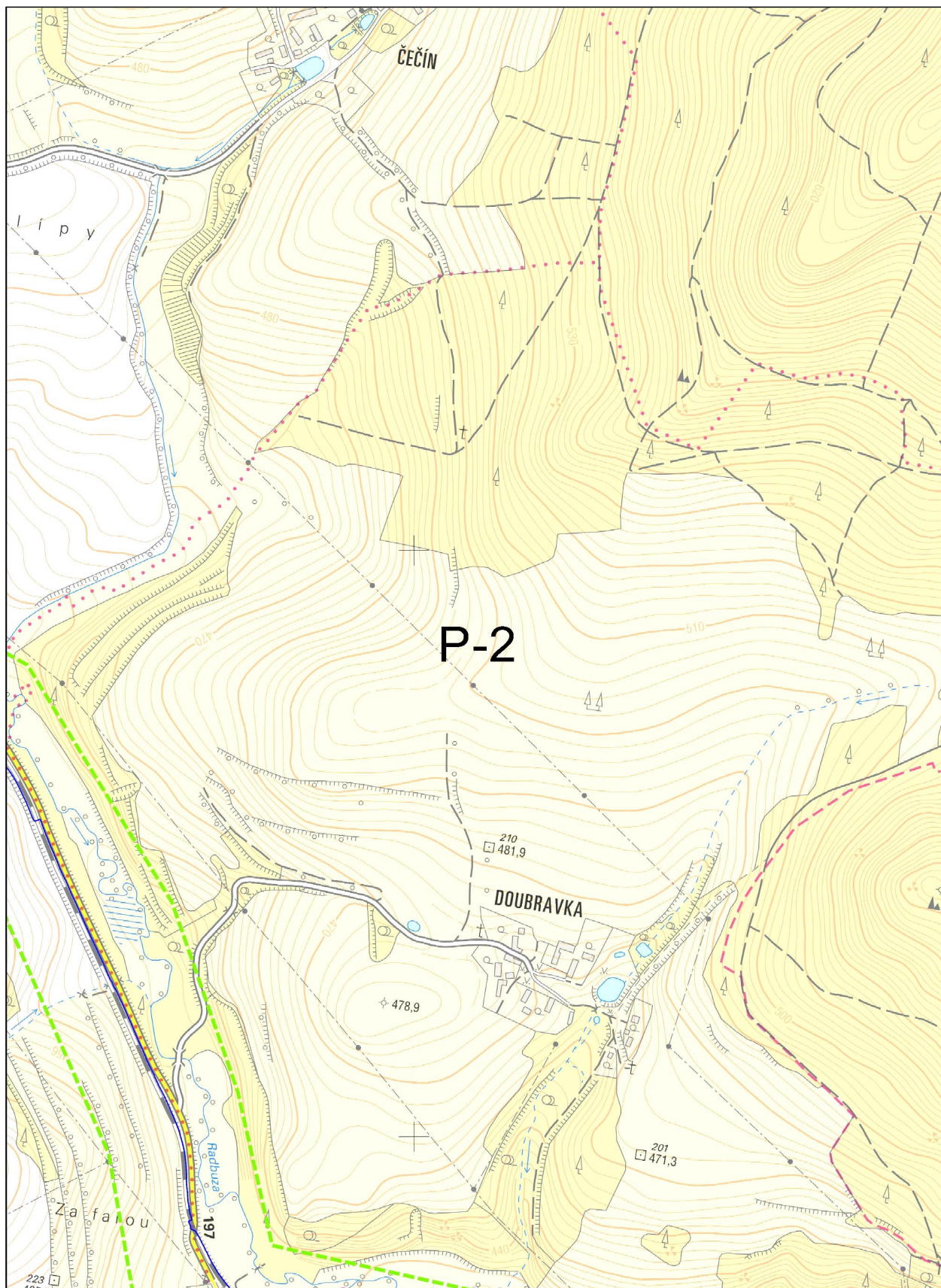
ČD - Telematika a.s.
Pernerova 2819/2a
130 00 Praha 3

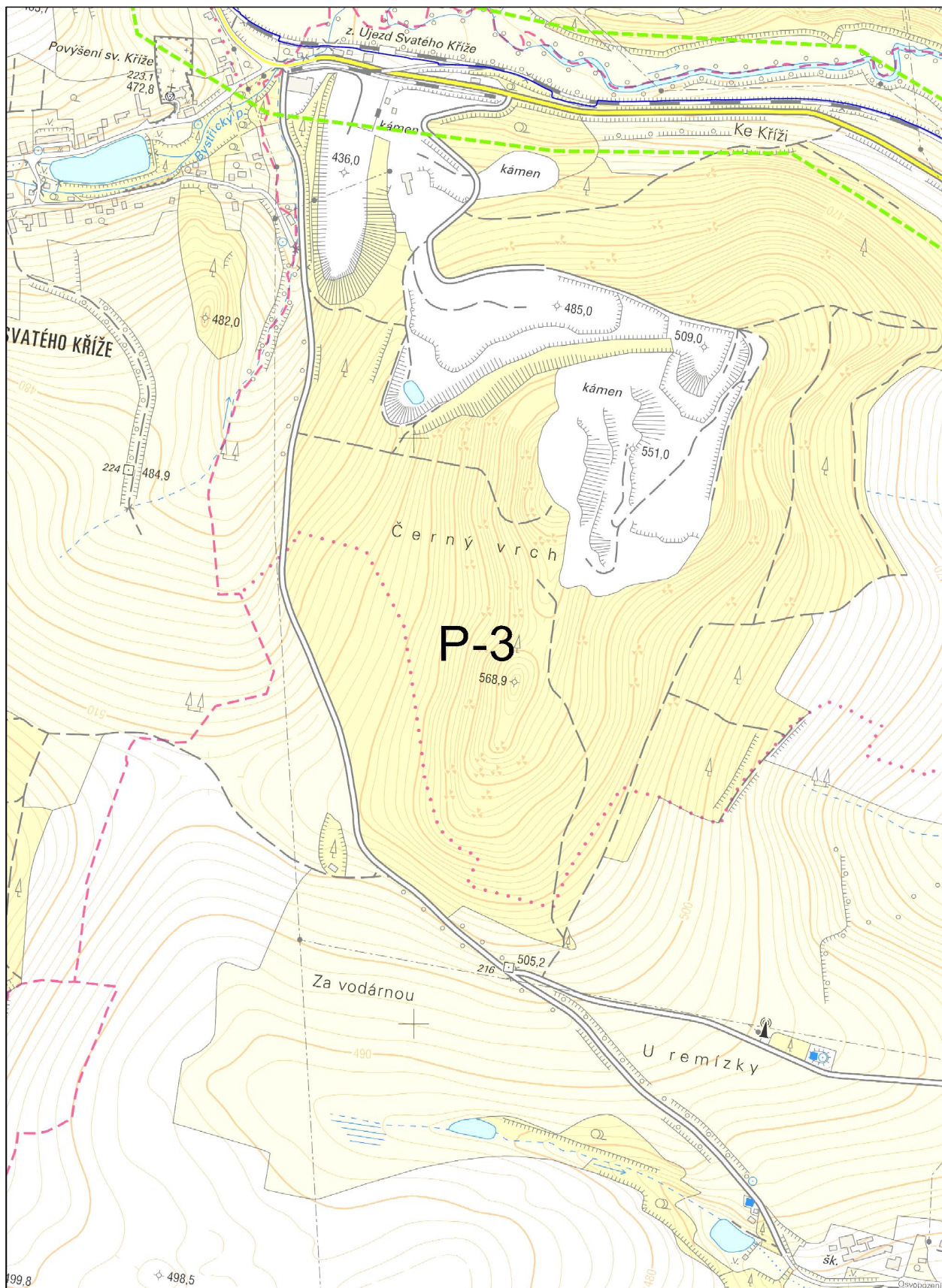
Žádost o vyjádření k existenci SEK je možné podávat elektronicky na vyjadreni.cdt.cz.

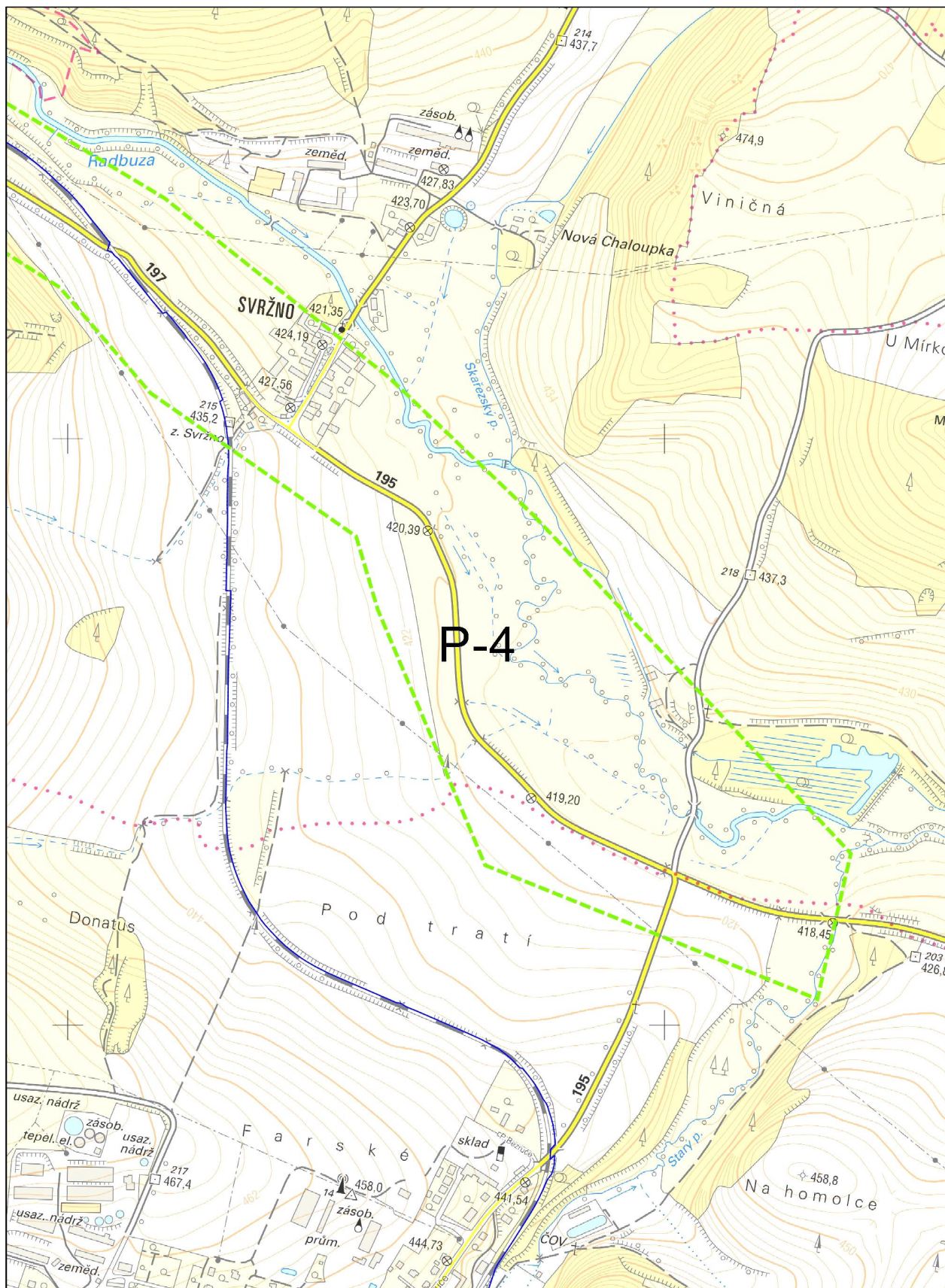
www.cdt.cz







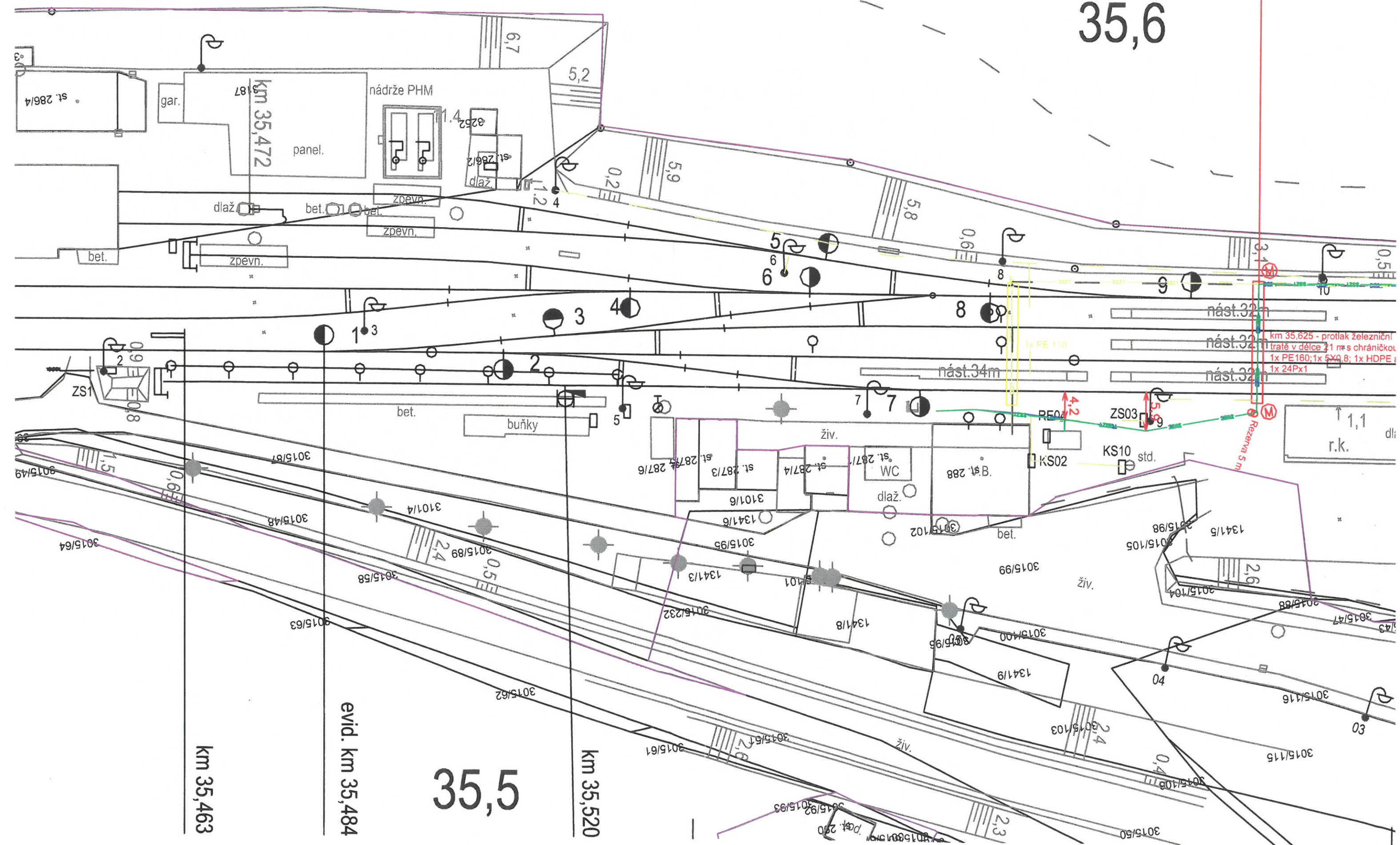




Žst. Bělá nad Radbuzou

PS 11-02-91

35,6



PS 11-02-91

35,7

PS 11-02-91

35,8

km 35,739

km 35,818

evid. km 35,821

km 35,824

km 35,830

km 35,835

km 35,822

3015/129

1338/6

1339/1

st. 682

5 174m

3 177m

1 236m

2 195m

až.

0,9
0,8

3101/3

3015

3015/117

5,0

5,2

5,1

4,8

4,3

4,2

3,7

4,1

3,4

3,3

Vk 5

dlaž.

10

15

12

13

17

12

14

1,7

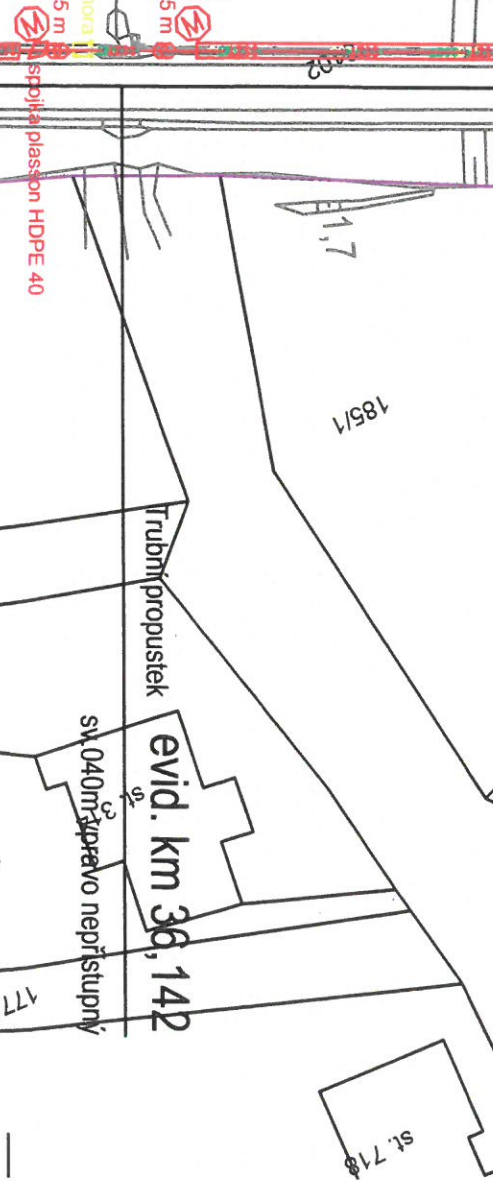
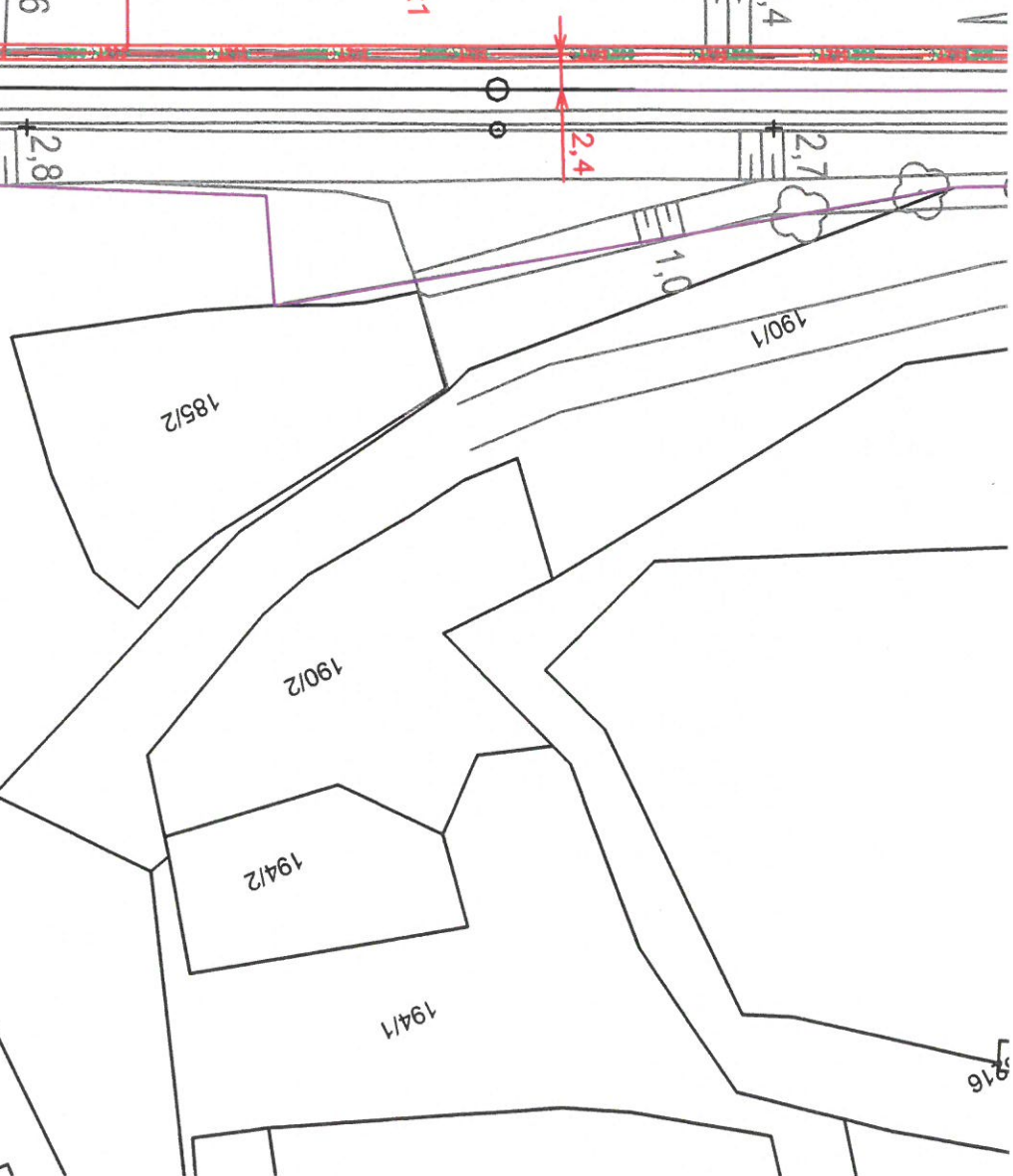
1,2

PS 11-01-31

PS 11-02-91

36,2

Od km 35,147 - žlab pvc s vikem 100 x 100
v délce 150 m, žlab uložen v hloubce 40 - 50 cm
1x 5XN0,8; 1x HDPE, 1x 24Px1 a 301 - FLEY 3Px1



36,1

Od km 35,075 - žlab pvc s vikem 100 x 100
v délce 70 m, žlab uložen v hloubce 40 - 50 cm
1x 5XN0,8; 1x HDPE, 1x 24Px1 a 301 - FLEY 3Px1



km 36,045



36,4

PS 11-01-31

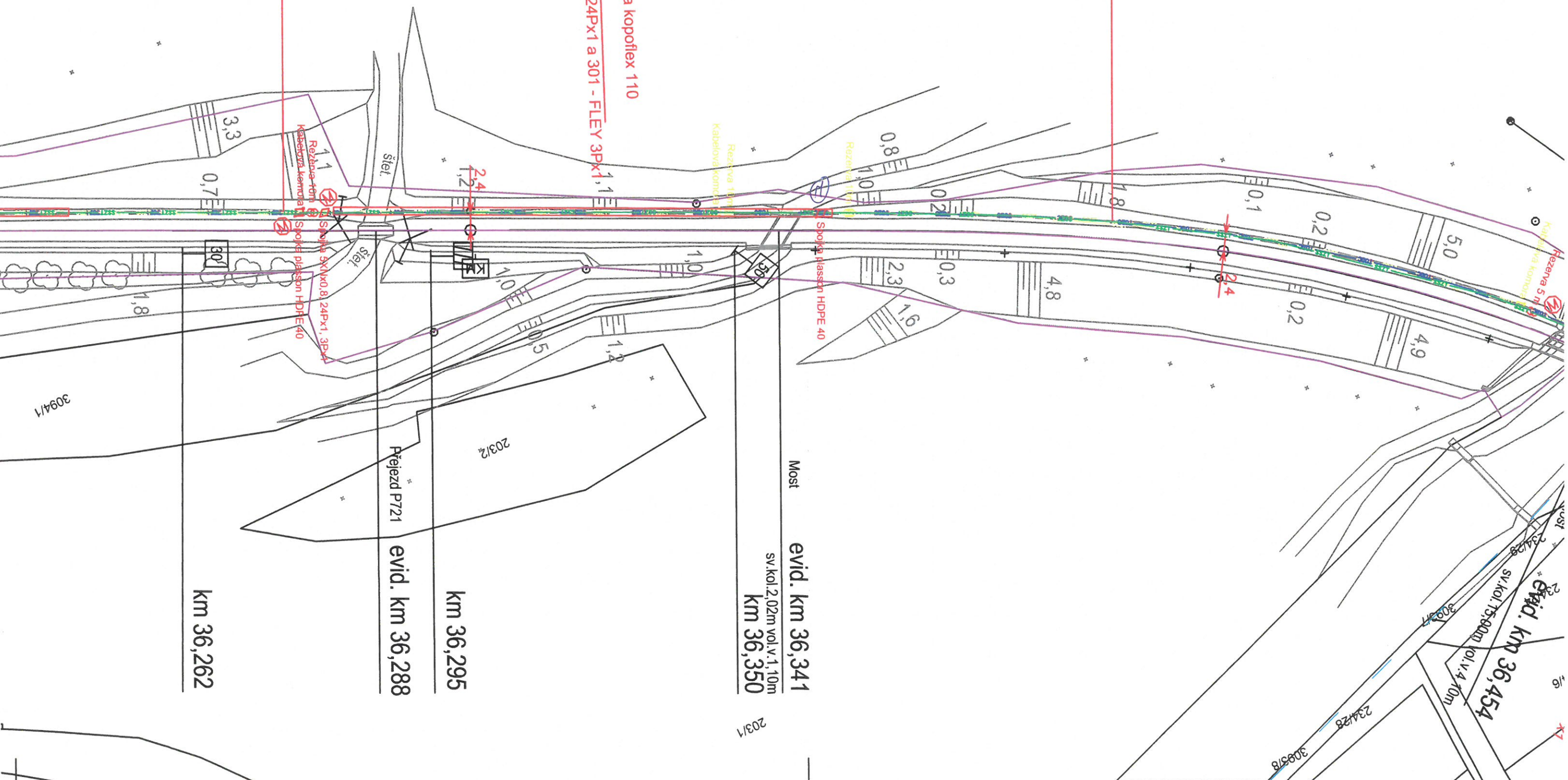
PS 11-02-91

36,3

Od km 36,282 - chránička kopoflex 110
v délce 80 m (4 x 20m),
1x 5XN0,8; 1x HDPE; 1x 24Px1 a 301 - FLEY 3Px1,1

PS 11-01-31

PS 11-02-91



36,6

325/3

3166

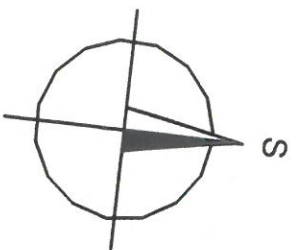
km 36,568

st. 204

36,5

PS 11-01-31

PS 11-02-91



Od km 36,500 - chránička kopioflex 110
v délce 60 m (3x 20 m), chránička uložena u čela
profilu L a zasypána šterkem
1x 5XN0,8; 1x HDPE, 1x 24Px1 a 301 - FLEY 3Px1

Od km 36,524 - chránička kopioflex 110
v délce 60 m (3x 20 m), chránička uložena u čela
profilu L a zasypána šterkem
1x 5XN0,8; 1x HDPE, 1x 24Px1 a 301 - FLEY 3Px1

Od km 36,474 - žlab PV 100 x 100
v délce 4 m
1x 5XN0,8; 1x HDPE, 1x 24Px1 a 301 - FLEY 3Px1

sv. kol. 15,90m vol.v. 4,10m

sv. kol. 5,00m vol.v. 3,50m
st. 196

st. 442

255

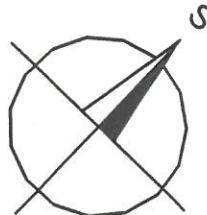
2:

[illegible]

36,8

36,9

37,0



SO 11-10-91

PS 11-01-31

PS 11-02-91

300/1

3127/1

2,4

sloupek

sloupek 5x10x0,8, 24px1, 3px1
sloupek pláston HDPE 40

PS 11-01-31

PS 11-02-91

-11-01

2,9

1,3

8,0

8,0

1,4

1,4

3,2

0,8

4,7

3,1

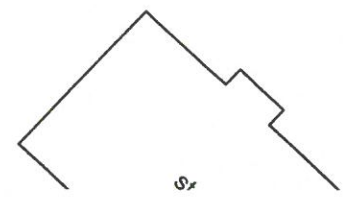
2,2

3,5

8,5

7,7

0,2



37,2

37,1

PS 11-01-31
PS 11-02-91

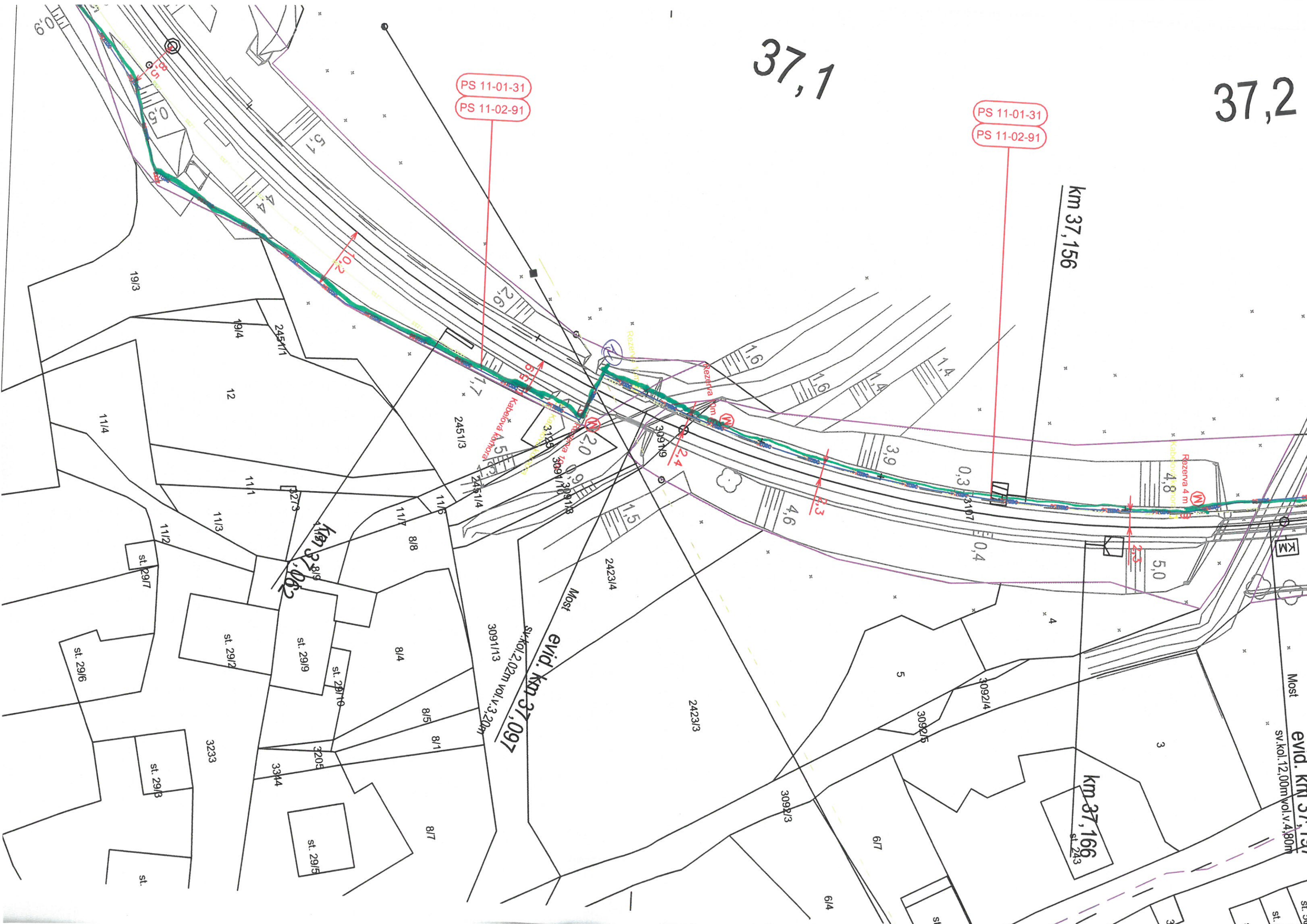
PS 11-01-31
PS 11-02-91

km 37,156

km 37,166

Most
evid. km 37,197
sv.kol.12,00m vol.v.4,80m

Most
evid. km 37,097
sv.kol.2,02m vol.v.3,20m



37,3

PS 11-01-31

PS 11-02-91



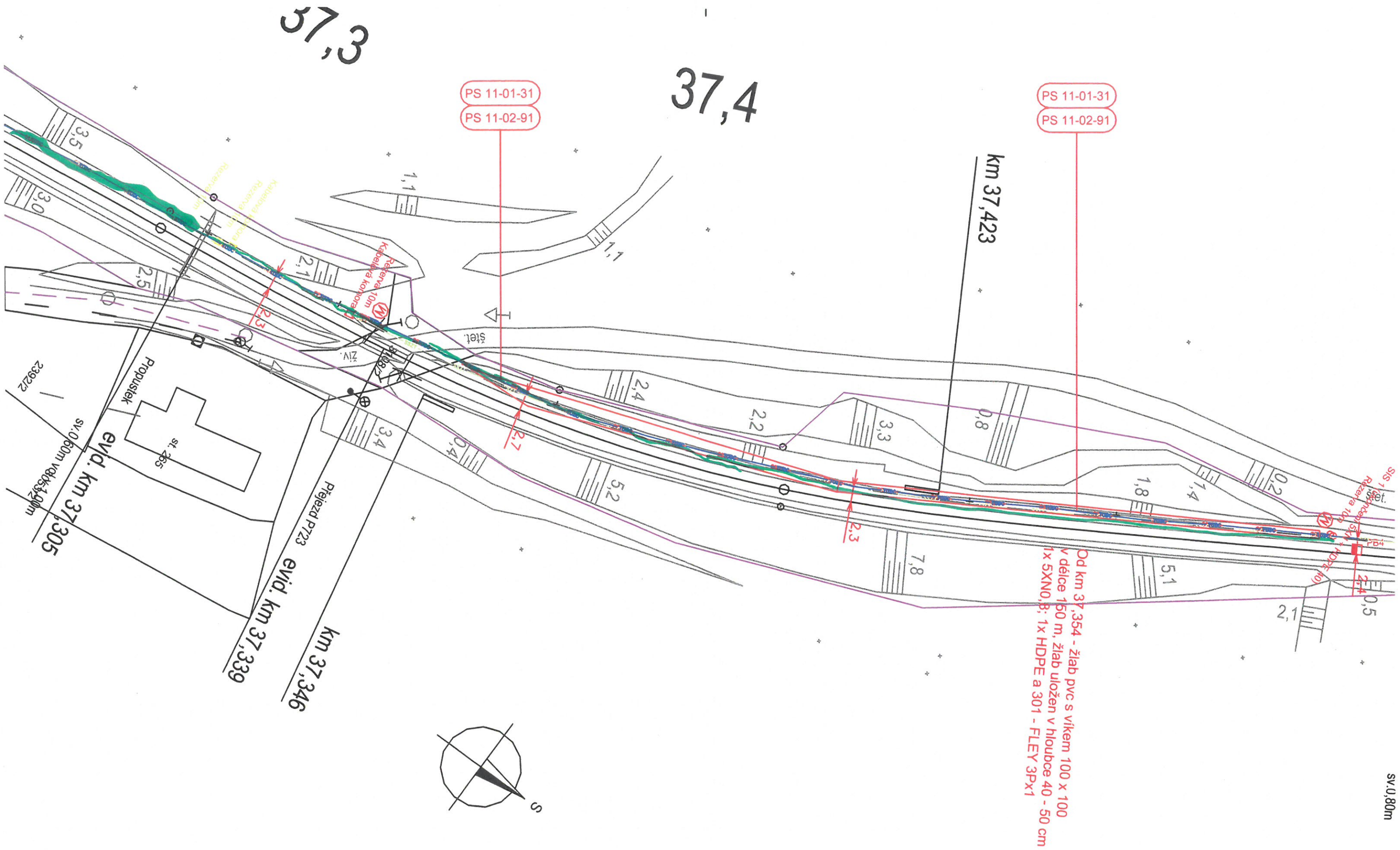
LEGENDA:

- Nový stav
 Rušený stav
 Navržená trasa nové kabelizace - SŽDC - SEE
 Navržená trasa nové kabelizace - SŽDC - TÚDC
 Osa koleje - převzata od zpracovatele související stavby
 Stávající stav
 Hranice drážního pozemku
 Navržená trasa nové kabelizace - SŽDC - SSZT
- Kabelová komora □
 Rezerva ⊗
 Spojka ◇
 Ballmarker ⊗

LEGENDA STÁVAJÍCÍCH INŽENÝRSKÝCH SÍTÍ:

- Cetin - nezaměřená poloha - podzemní vedení
 Cetin - zaměřená poloha - podzemní vedení
 Cetin - síť NN - podzemní vedení
 ČEZ - nadzemní vedení NN
 ČEZ - nadzemní vedení VN
 ČEZ - podzemní vedení NN
 CHVaK - podzemní kanalizace
 CHVaK - podzemní vodovod
 RWE - podzemní plynovod
 SŽDC - podzemní síť - ČD-Telematika
 SŽDC - podzemní síť - SSZT
 SŽDC - podzemní síť - SEE

Autorizovaný projekt.	Vedoucí projektu	Technický projektant	Dokladový projektant	Projekční kancelář:
Ing. Irena Hrnčířová	Ing. Irena Hrnčířová	Ing. Václav Tégl	Romana Lněničková	 TECHNIKA s.r.o. Klatovská 100/863, 301 00 Plzeň
Kraj: Plzeňský	Stavební úřad: DÚ Praha			DIČ: CZ-62618911
Objednatel:	Správa železniční dopravní cesty, s.o. Stavební správa západ, Sokolovská 278, 190 00 Praha 9			tel.: 378 023 411
Název stavby:	"Rekonstrukce přejezdu v km 36,756 na trati Domažlice - Planá"			e-mail: kta@ktatechnika.cz
Koordinační situace 1:500, km 37,000 - 37,300				 http://www.ktatechnika.cz
				ID datové schránky: fw3g5xh
				Číslo zakázky Z21-025
				Datum 07/2021
				Účel PDPS
				Počet listů 4x A4
				Číslo výkresu C.2.5



Tachon
→

V.č. 1a

BUDOVA NÁDRAŽÍ

ÚSTŘEDNÁ

položena těsně vedle
budovy a kraje peronu

trubka PVC Ø 63

90

asfaltový
chodník 3,5

kabel TČEKY 5xN 0,8
draťovodná trasa

km 35,4785

draťov. trasa

kabel 5xN 0,8

kabel 3xN 0,4

3a

5a

14,5

osa překopu km 35,0

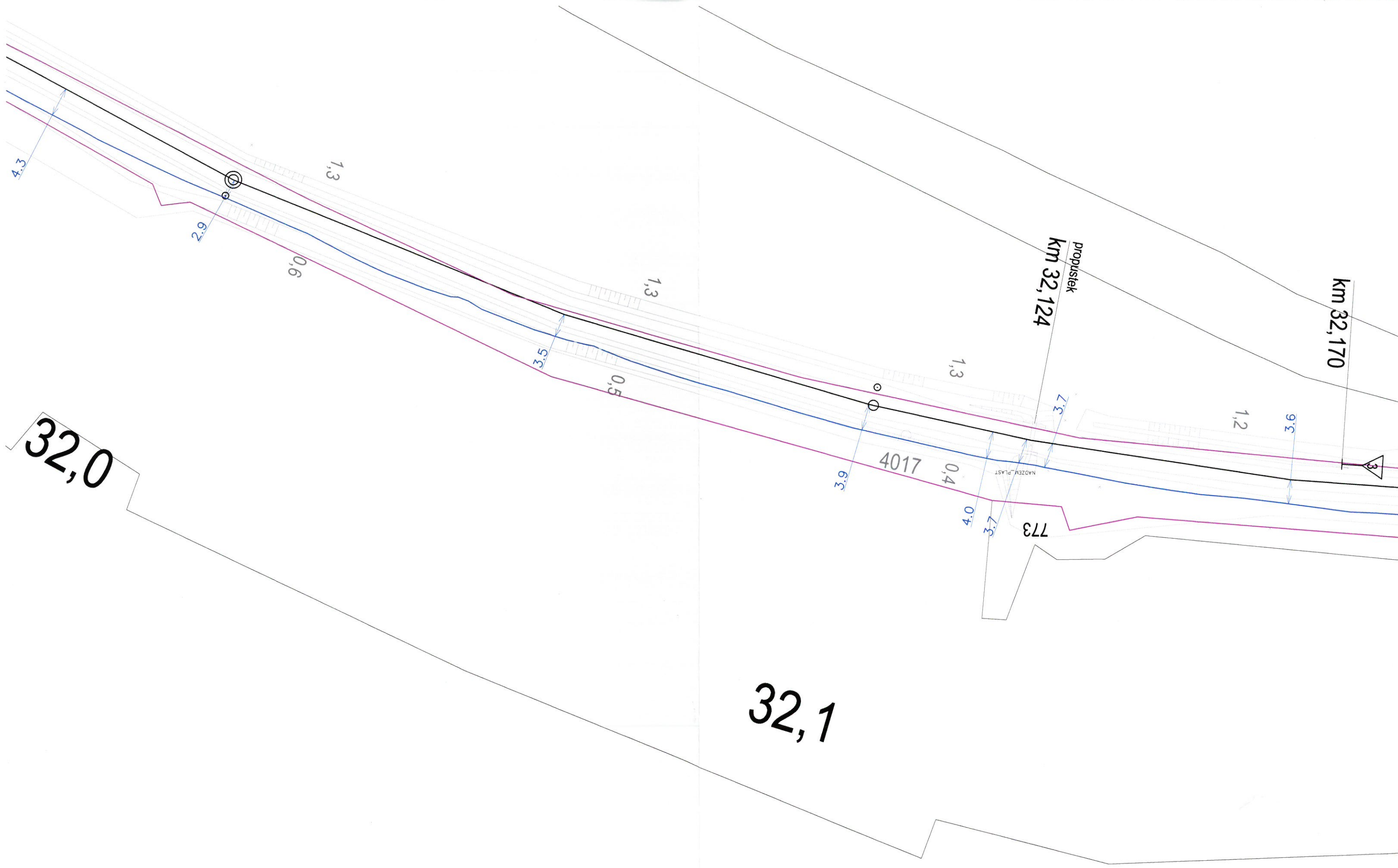
trubka PVC Ø 63

40

40

ŽST. BĚLA nad RAIBLIZOU

DEPO KOLEJOVÝCH
VOZIDEL



32,2

32,3

494/1

4016

516/2,2

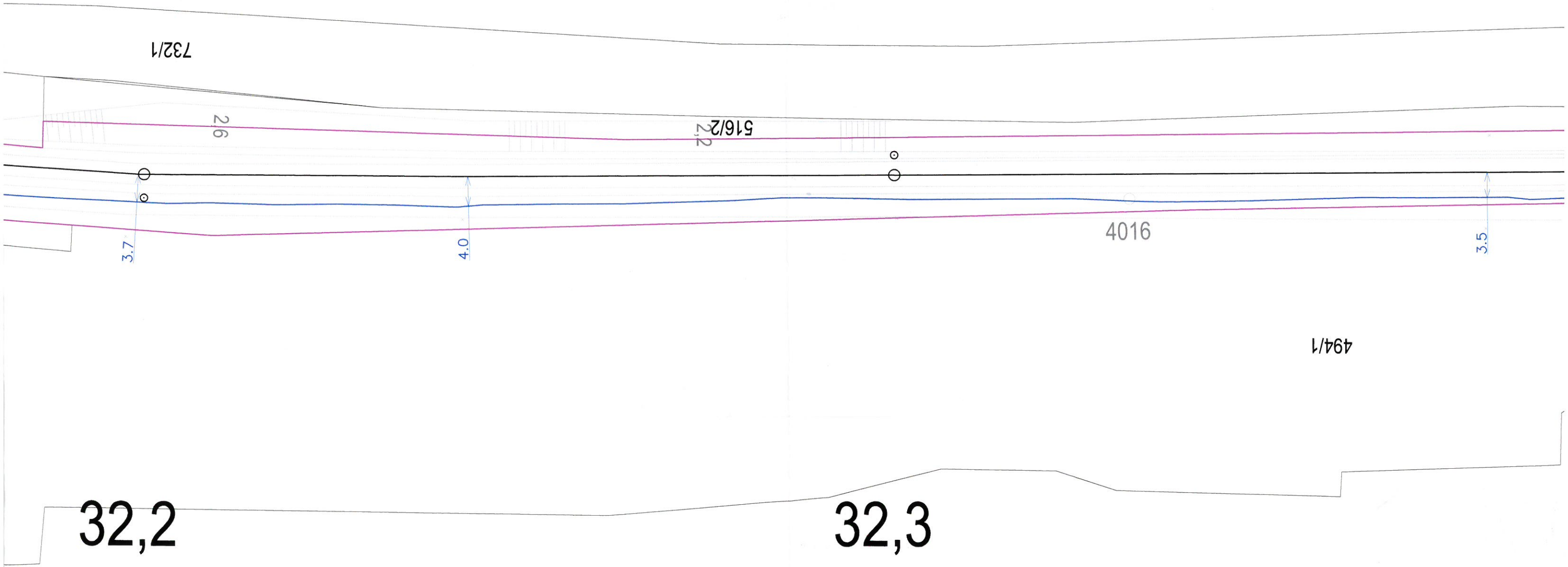
26

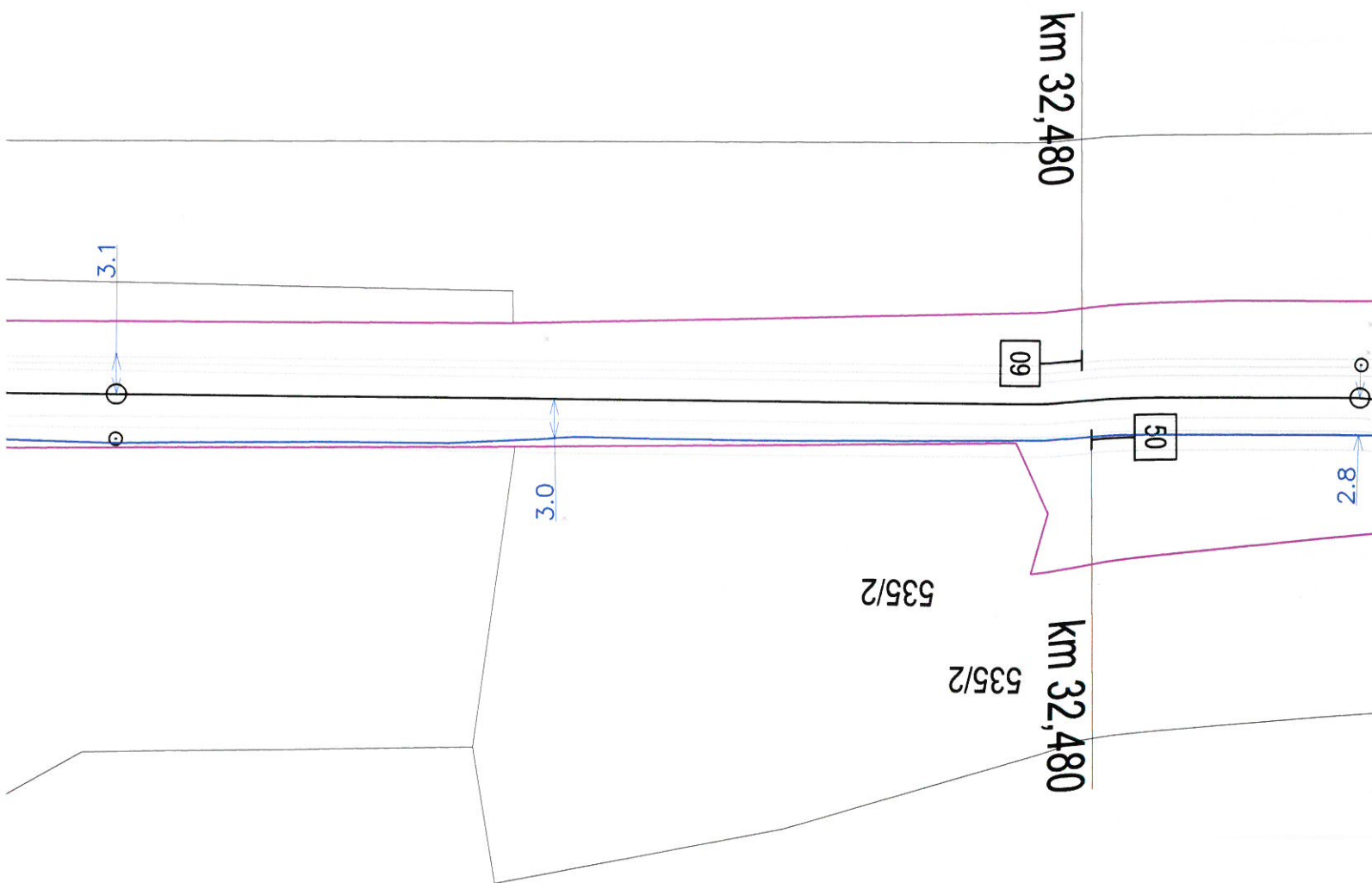
732/1

3.5

4.0


3.7

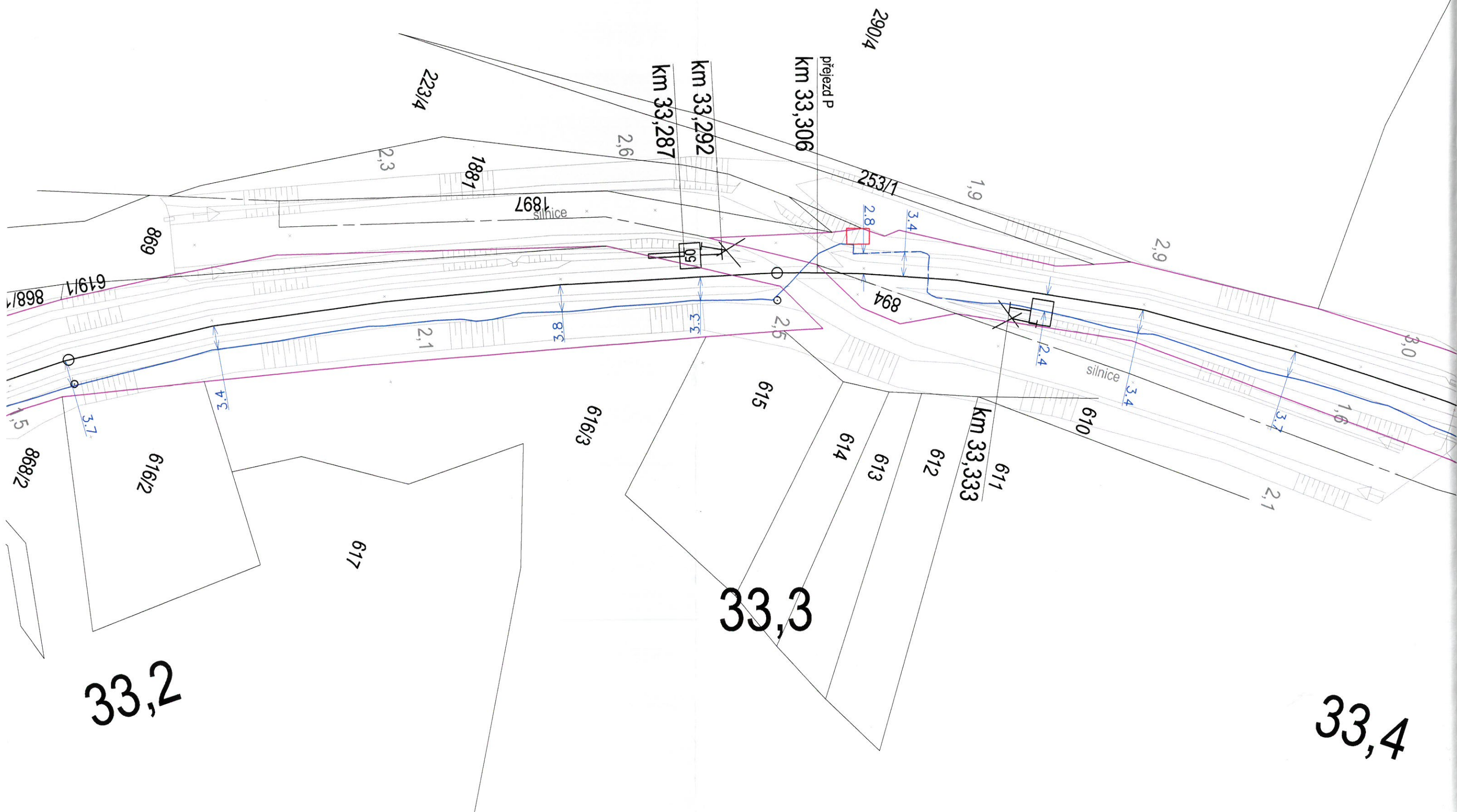




32,4

32,

Autorizovaný projekt.		Vedoucí projektu		Technický projektant		Dokladový projektant		Projekční kancelář:	
Ing. Josef Hrnčíř		Ing. Josef Hrnčíř		Petr Morávek		Romana Lněničková		 TECHNIKA s.r.o.	
Kraj: Plzeňský				Stavební úřad: DÚ Praha				Klatovská 100/863, 301 00 Plzeň	
Objednatel:				SŽDC, s.o., Stavební správa západ Sokolovská 278/1955, 190 00 Praha 9				DIČ: CZ-62618911	
Název stavby:								tel.: 378 023 411	
								e-mail: kta@kta-technika.cz	
								www: http://www.kta-technika.cz	
								ID datové schránky:fw3g5xh	
								Číslo zakázky	Z15-053
								Datum	10/2017
								Účel	DSPS
								Měřítko	1:500
								Číslo výkresu	0103

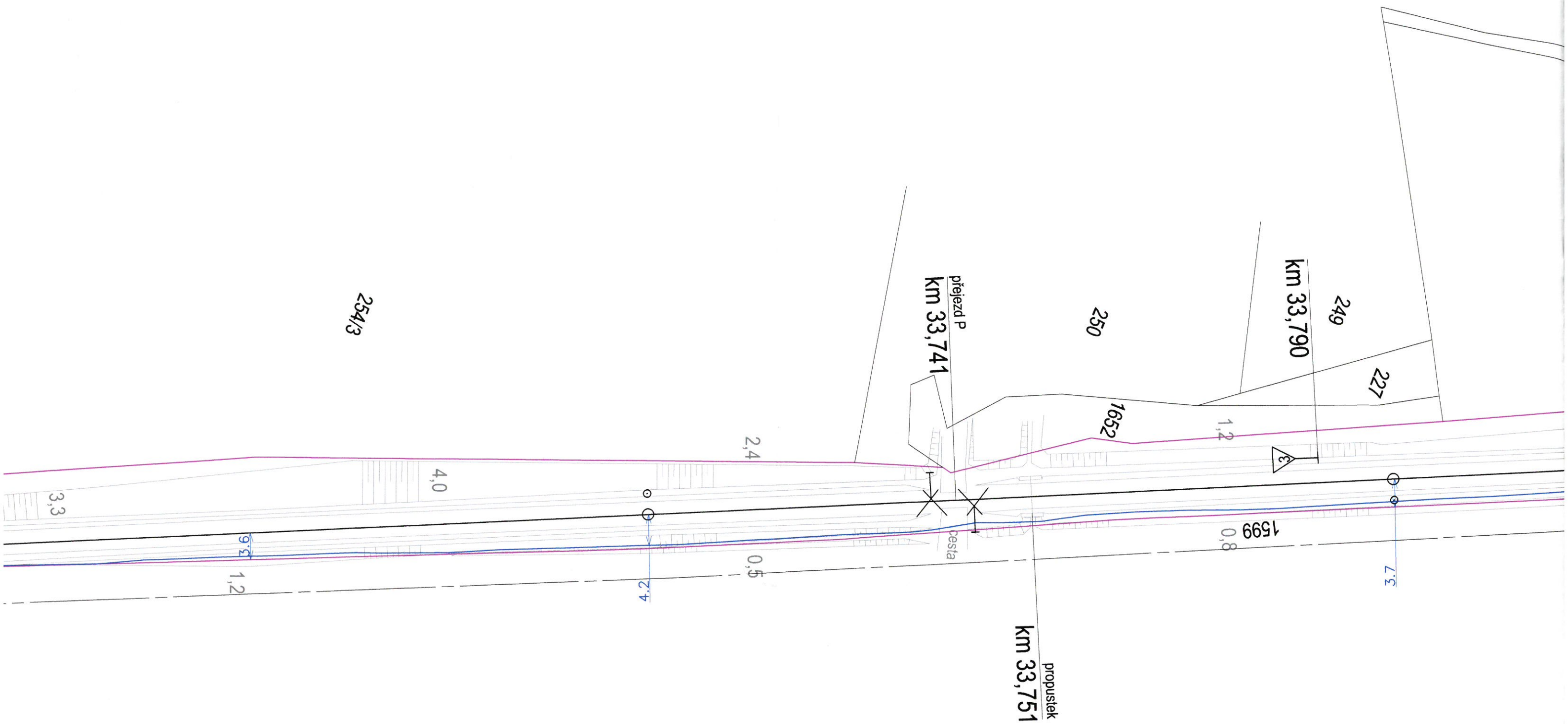





33,5

33,6

33,8




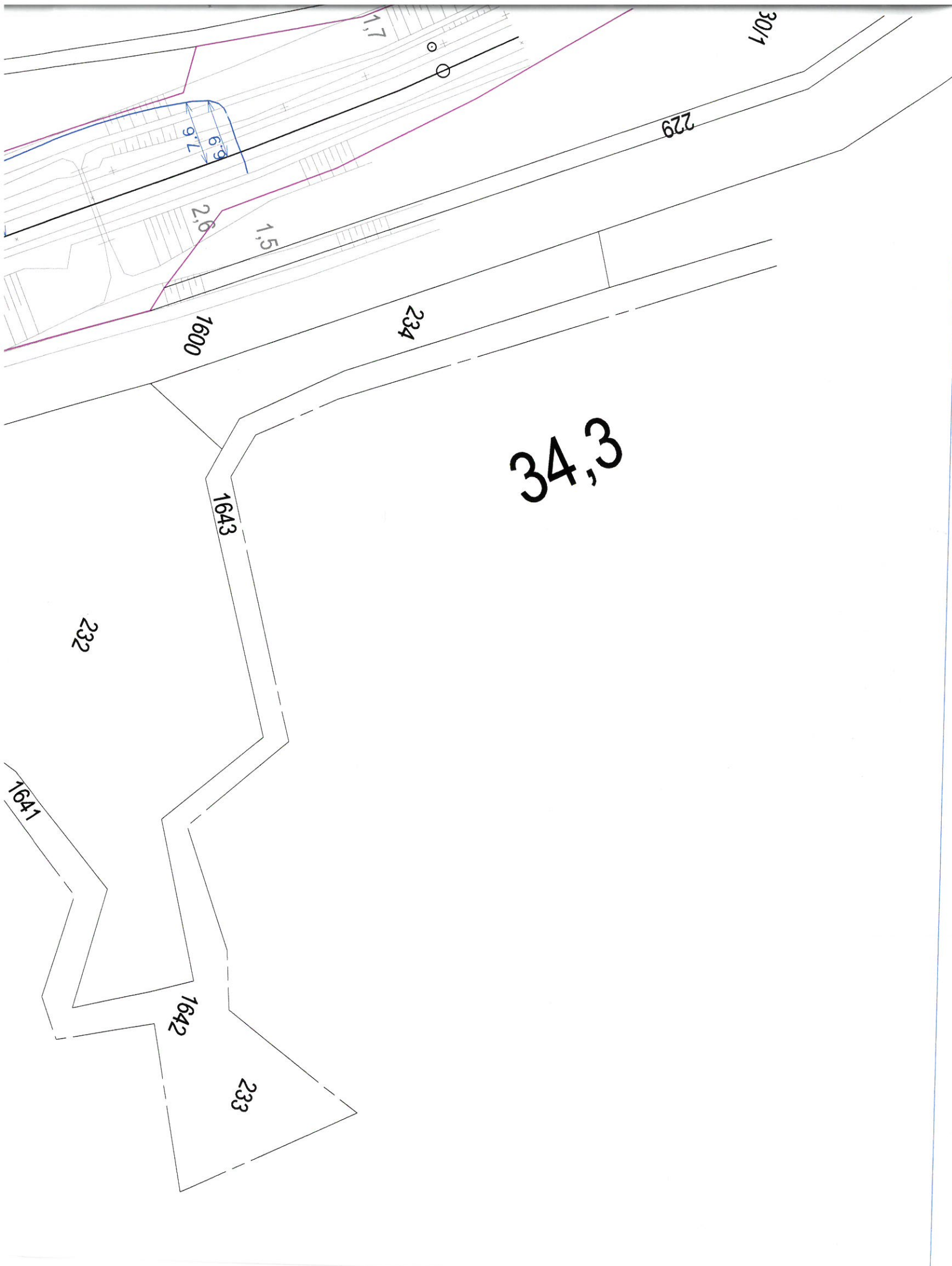
33,7



33,9

34,0





Autorizovaný projekt.	Vedoucí projektu	Technický projektant	Dokladový projektant	Projekční kancelář:	
Ing. Josef Hrnčíř	Ing. Josef Hrnčíř	Petr Morávek	Romana Lněničková	KA TECHNICA s.r.o.	
Kraj: Plzeňský		Stavební úřad: DÚ Praha		Klatovská 100/863, 301 00 Plzeň	
Objednatel:		SŽDC, s.o., Stavební správa západ Sokolovská 278/1955, 190 00 Praha 9		DIČ: CZ-62618911	
Název stavby:		"Modernizace přejezdů na trati Domažlice - Tachov"		tel.: 378 023 411	
		Výstavba PZS v km 33,306 trati Domažlice - Planá u M.L.		e-mail: kta@kta-technika.cz	
		D.1.3 - PS 01 - PZS v km 33,306		www: http://www.kta-technika.cz	
				ID datové schránky:fw3g5xh	
				Číslo zakázky	Z15-053
				Datum	10/2017
				Účel	DSPS
				Měřítko	1:500
				Číslo výkresu	0102

3 2 2

32,4

494/1

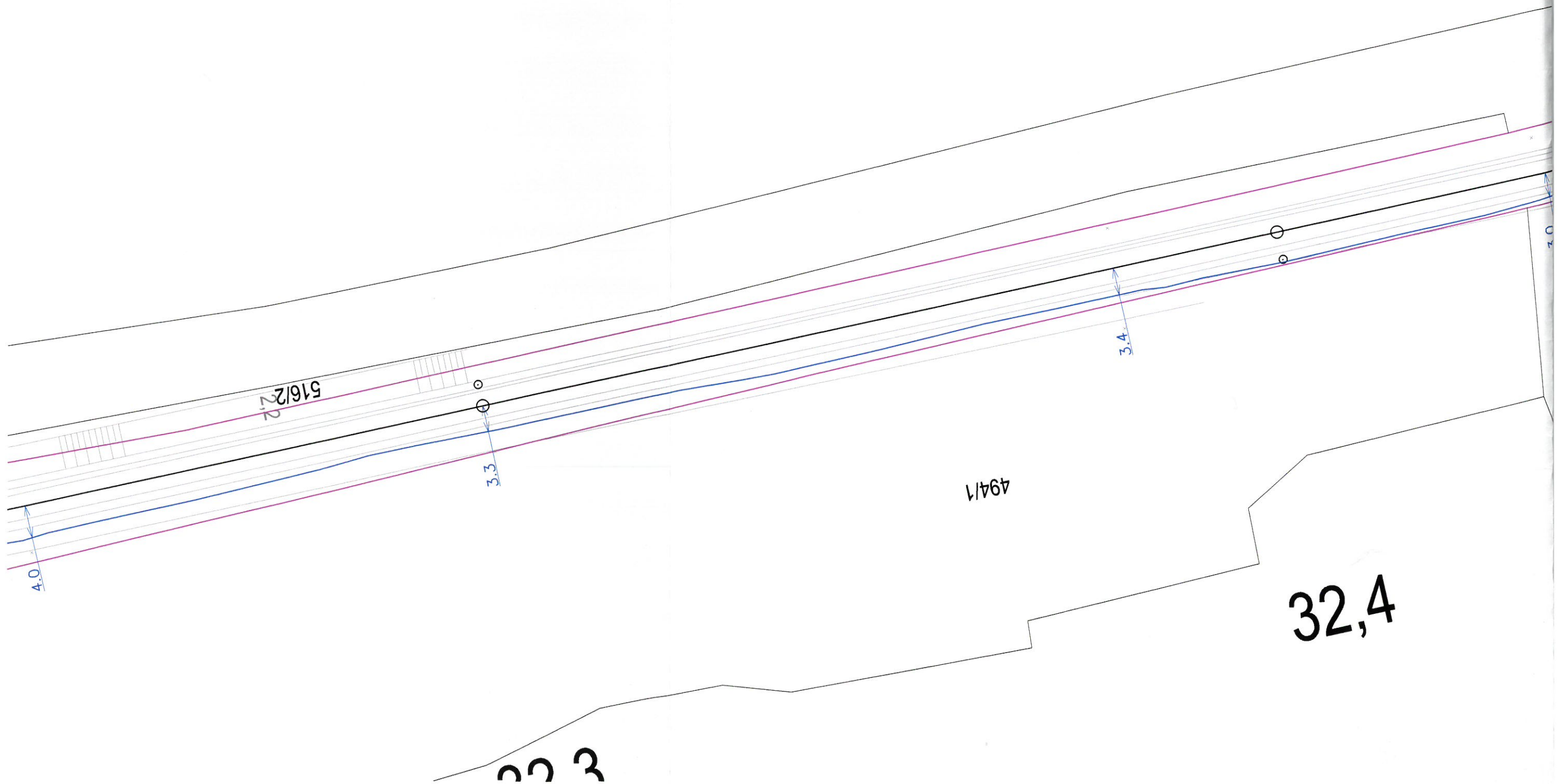
516/2

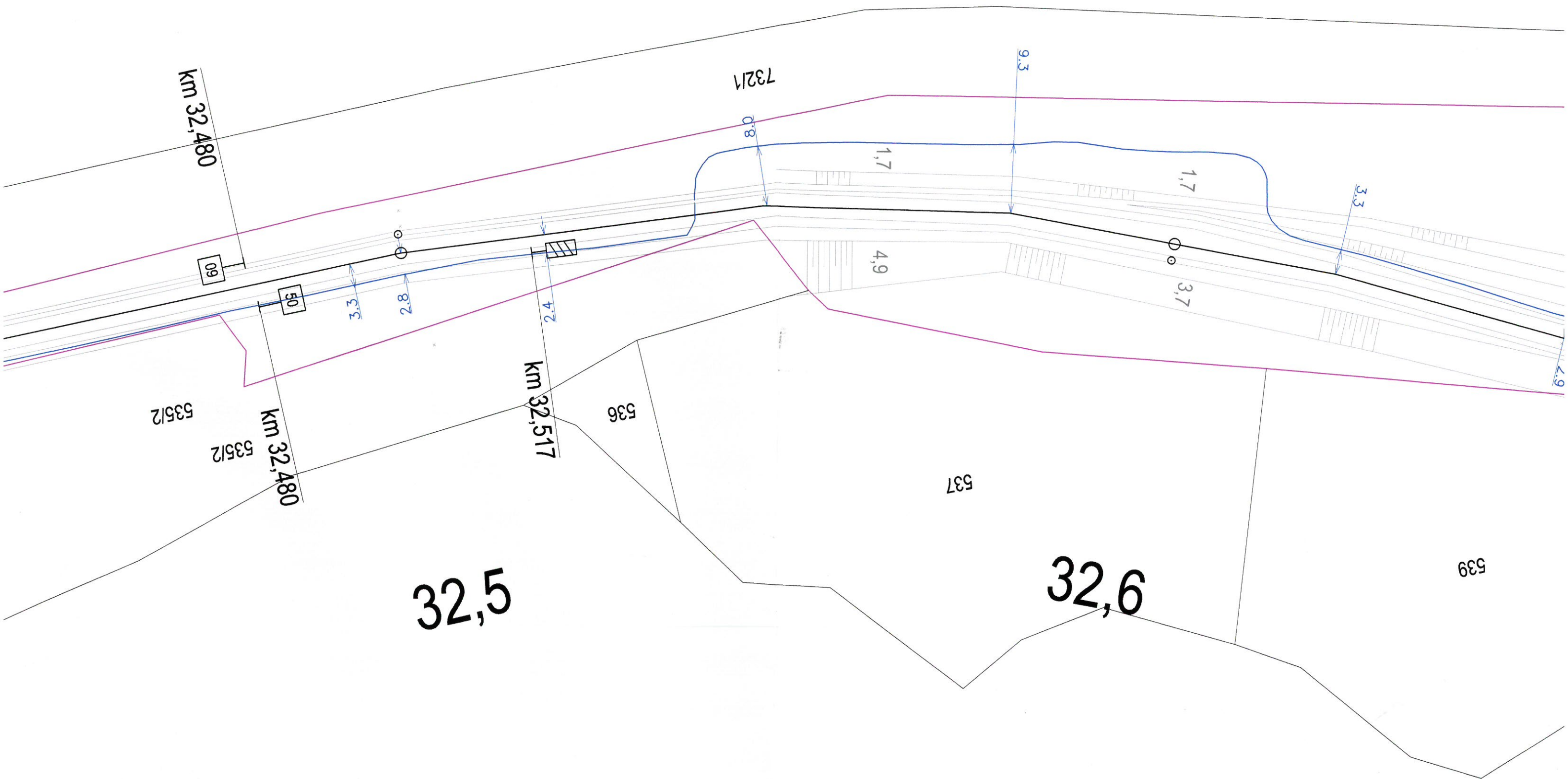
4.0

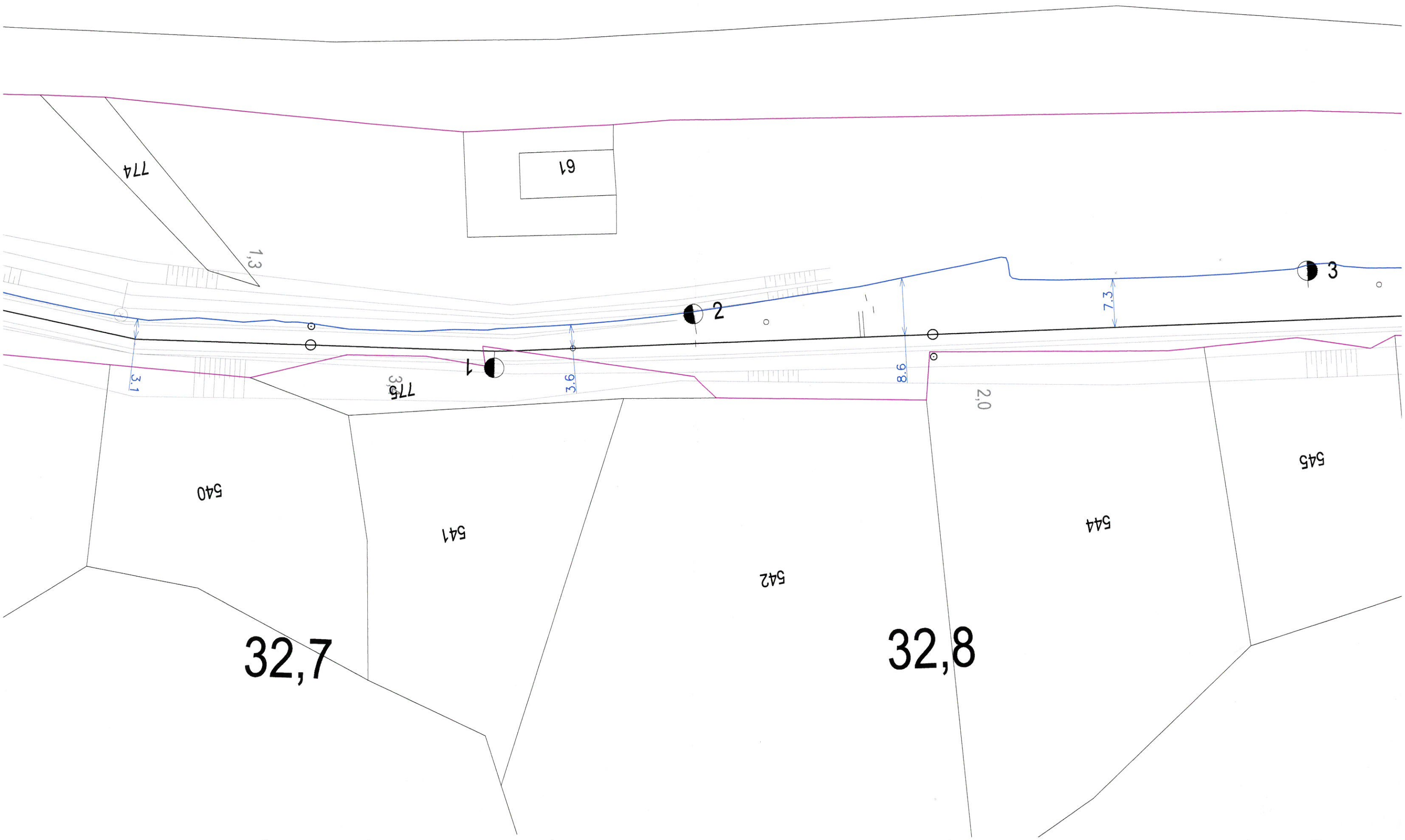
3.3

3.4

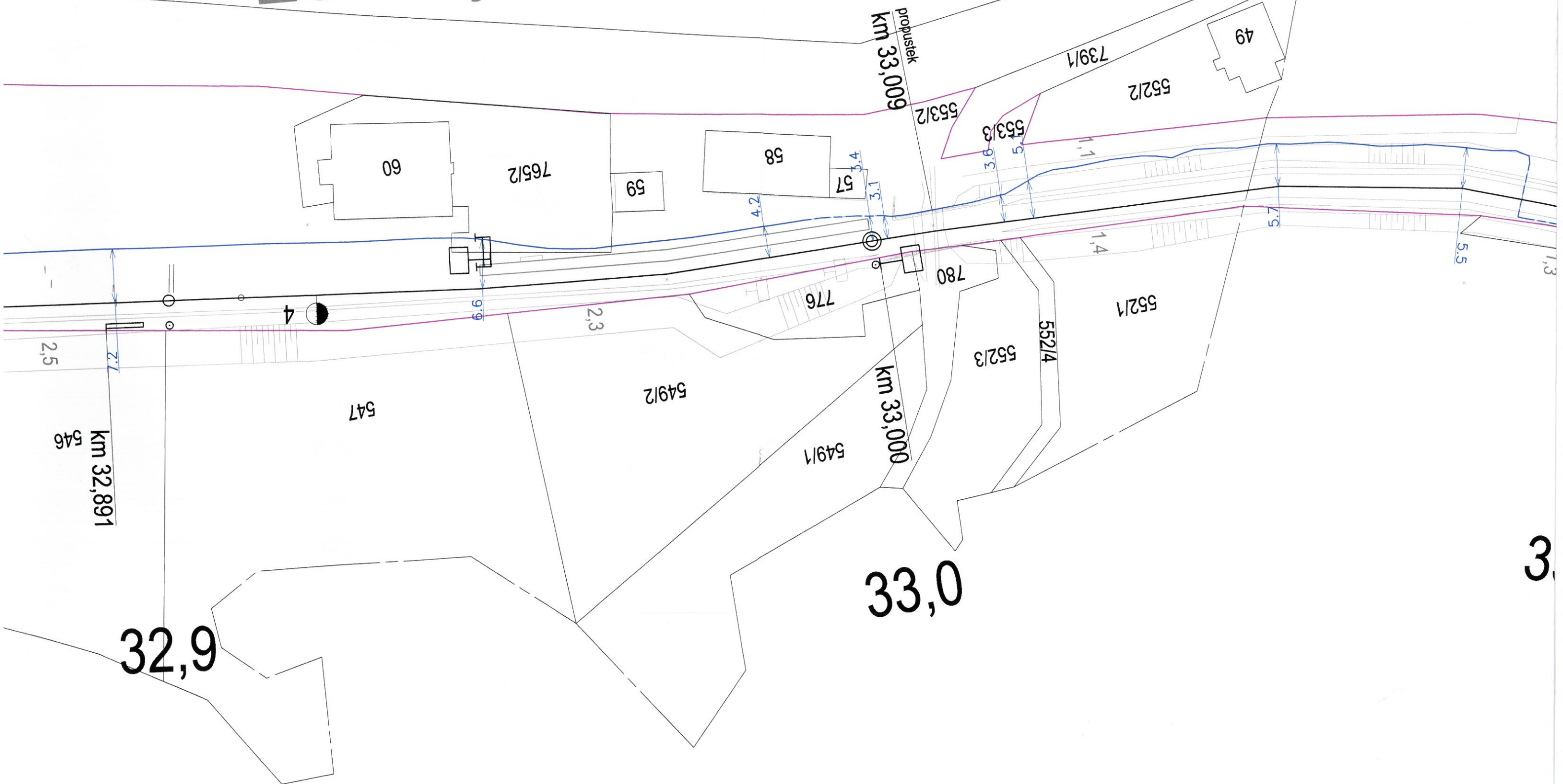
3.0

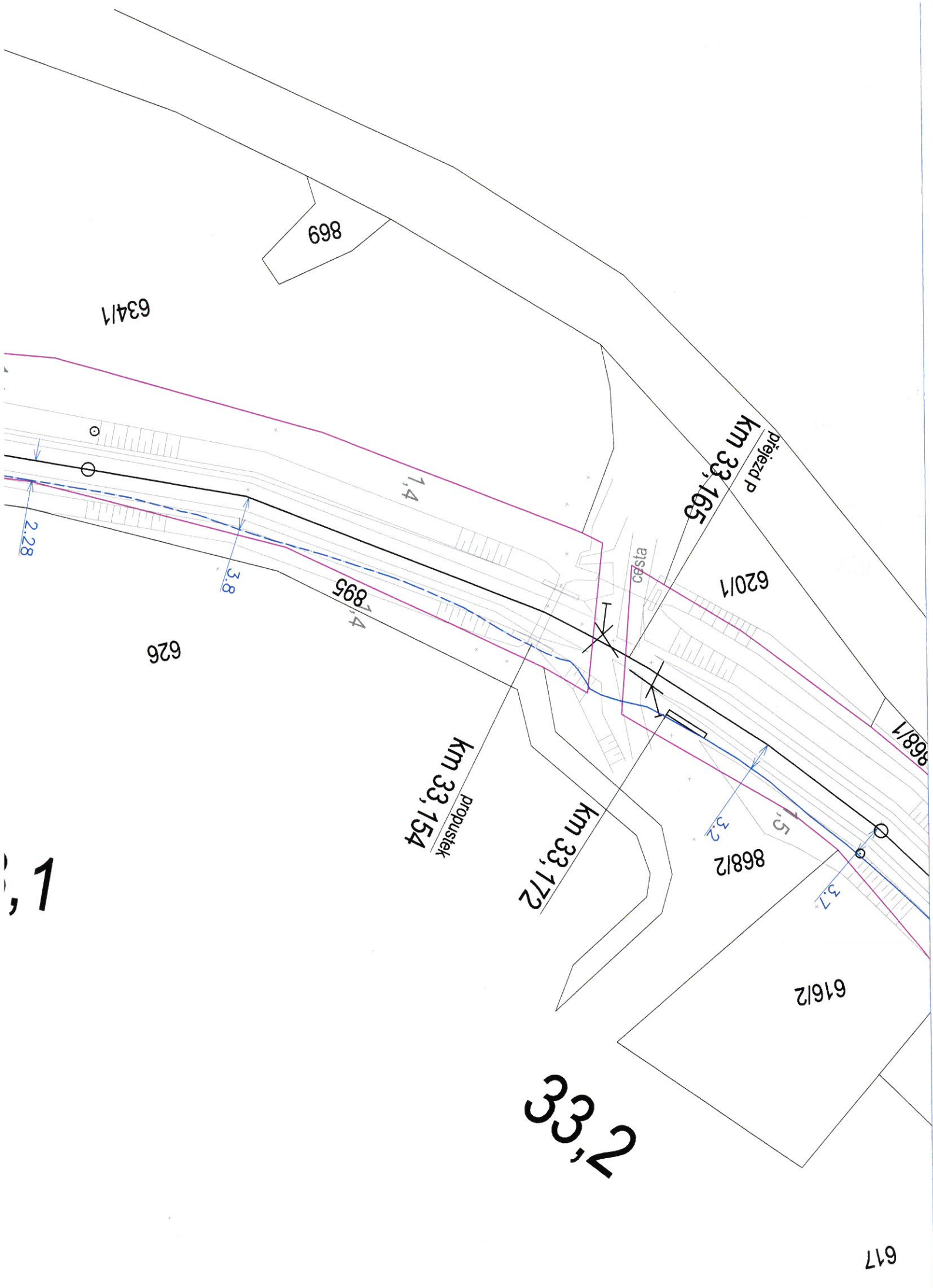




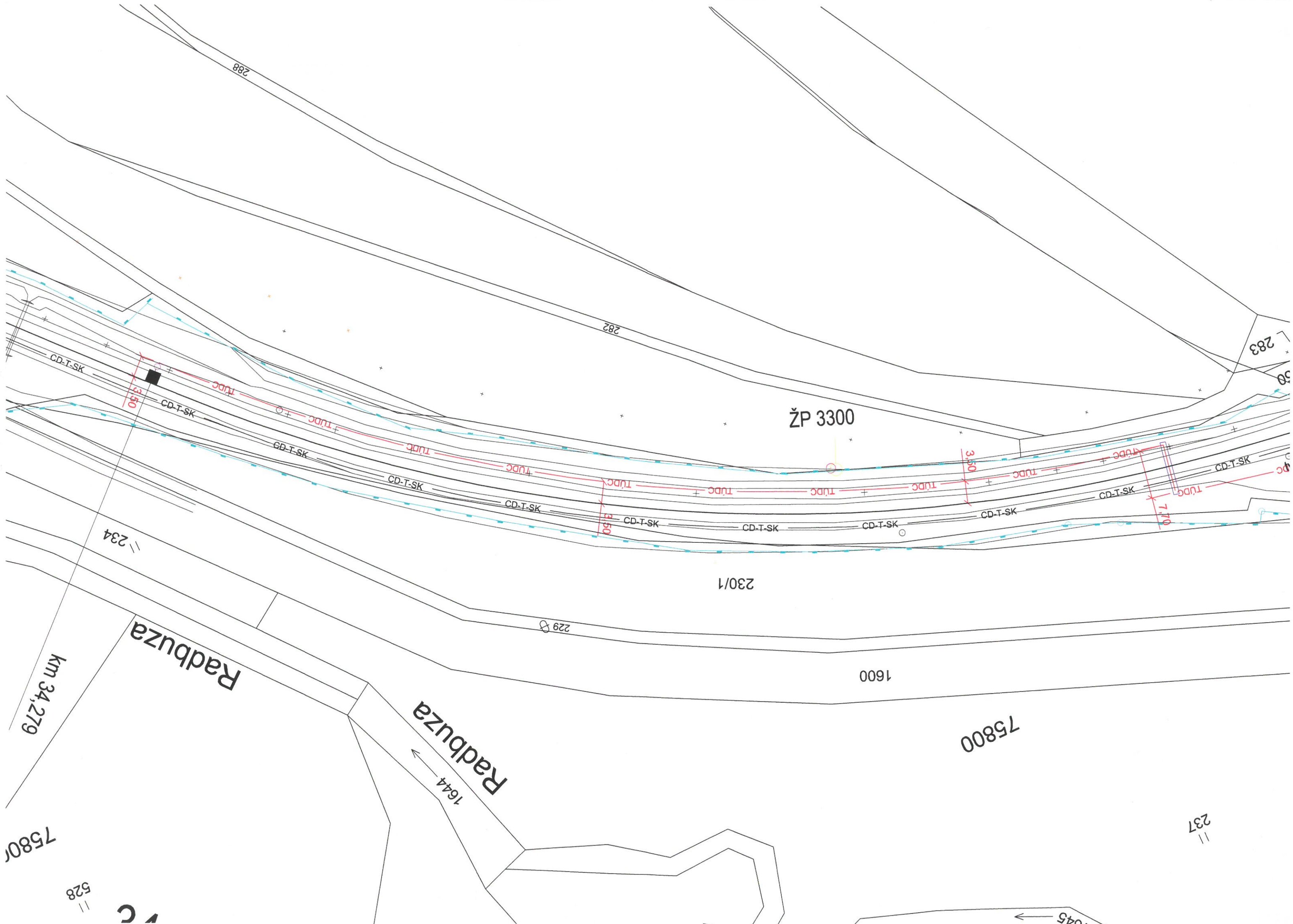


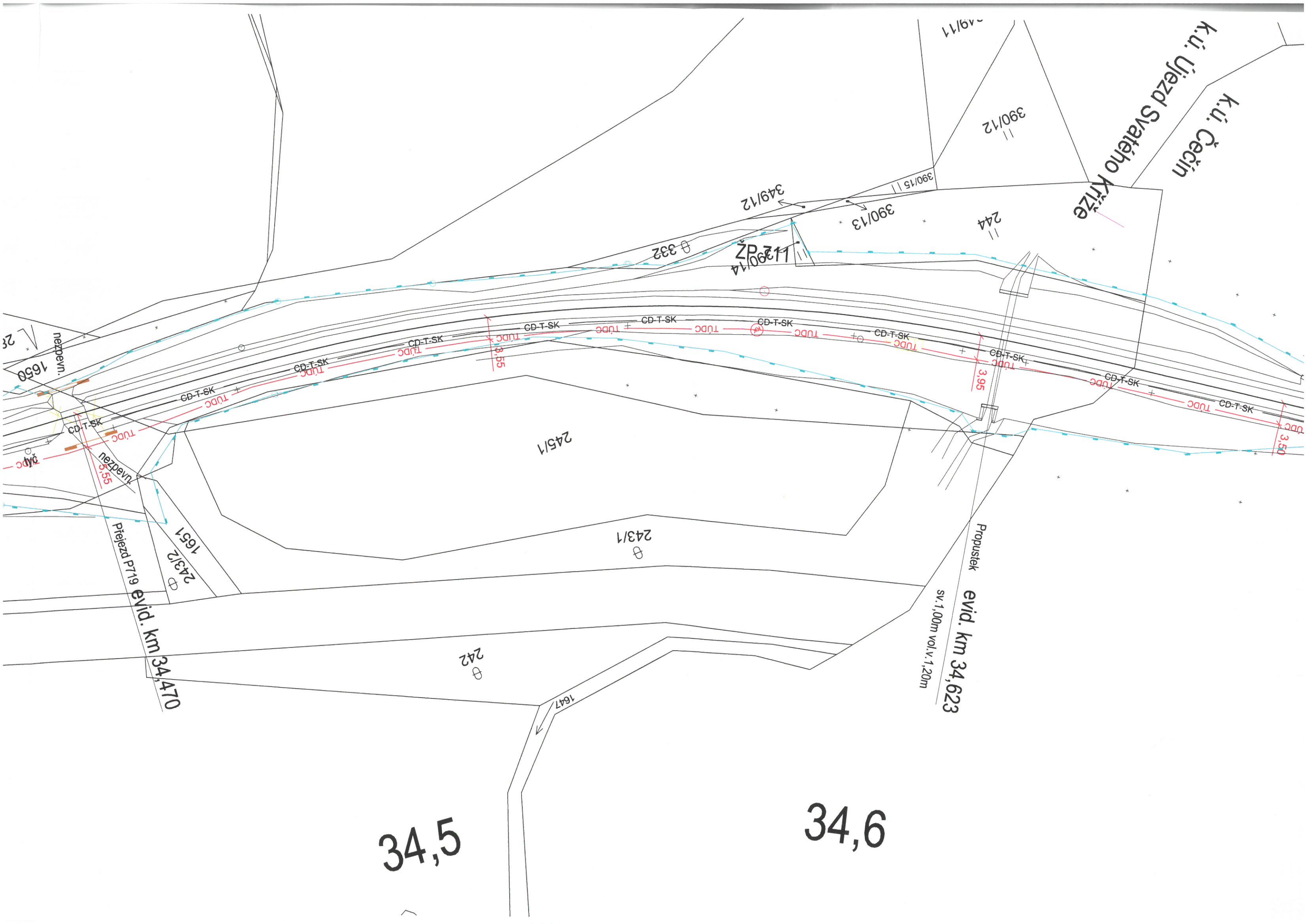
ŽST. Újezd Svatého Kříže





Autorizovaný projekt.	Vedoucí projektu	Technický projektant	Dokladový projektant	Projekční kancelář:
Ing. Josef Hrnčič	Ing. Josef Hrnčič	Petr Morávek	Romana Lněničková	KTA TECHNIKA s.r.o. Klatovská 100/863, 301 00 Plzeň DIČ: CZ-62618911 tel.: 378 023 411 e-mail: kta@kta-technika.cz www: http://www.kta-technika.cz ID datové schránky: fw3g5xh
Kraj: Plzeňský	Stavební úřad: DÚ Praha			Číslo zakázky
Objednatel:	SŽDC, s.o., Stavební správa západ Sokolovská 278/1955, 190 00 Praha 9			Z15-053
Název stavby:	"Modernizace přejezdů na trati Domažlice - Tachov" Výstavba PZS v km 33,306 trati Domažlice - Planá u M.L. D.1.3 - PS 01 - PZS v km 33,306			Datum
				10/2017
				Účel
				DSPS
				Měřítko
				1:500
				Číslo výkresu
				0101
	Polohopisný výkres - M 1:500			





k.ú. Čecín

k.ú. Újezd Svätého Kříže

390/12

244

390/13

349/12

390/14

390/15

332

245/1

243/1

242

1647

1651

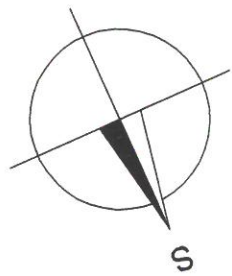
1650

Propustek
sv. 1,00m vol. v. 1,20m
evid. km 34,623

Piejezd P719
evid. km 34,470

34,5

34,6



k.ú. Bělá nad Radbuzou

k.ú. Čečín

km 34,718

ŽP 712

km 34,829

2,4

0,4

bet.

5,15

3,50

3,25

CD-T-SK

CD-T-SK

CD-T-SK

CD-T-SK

CD-T-SK

CD-T-SK

CD-T-SK

CD-T-SK

CD-T-SK

CD-T-SK

CD-T-SK

CD-T-SK

tupe

tupe

tupe

tupe

tupe

tupe

tupe

tupe

tupe

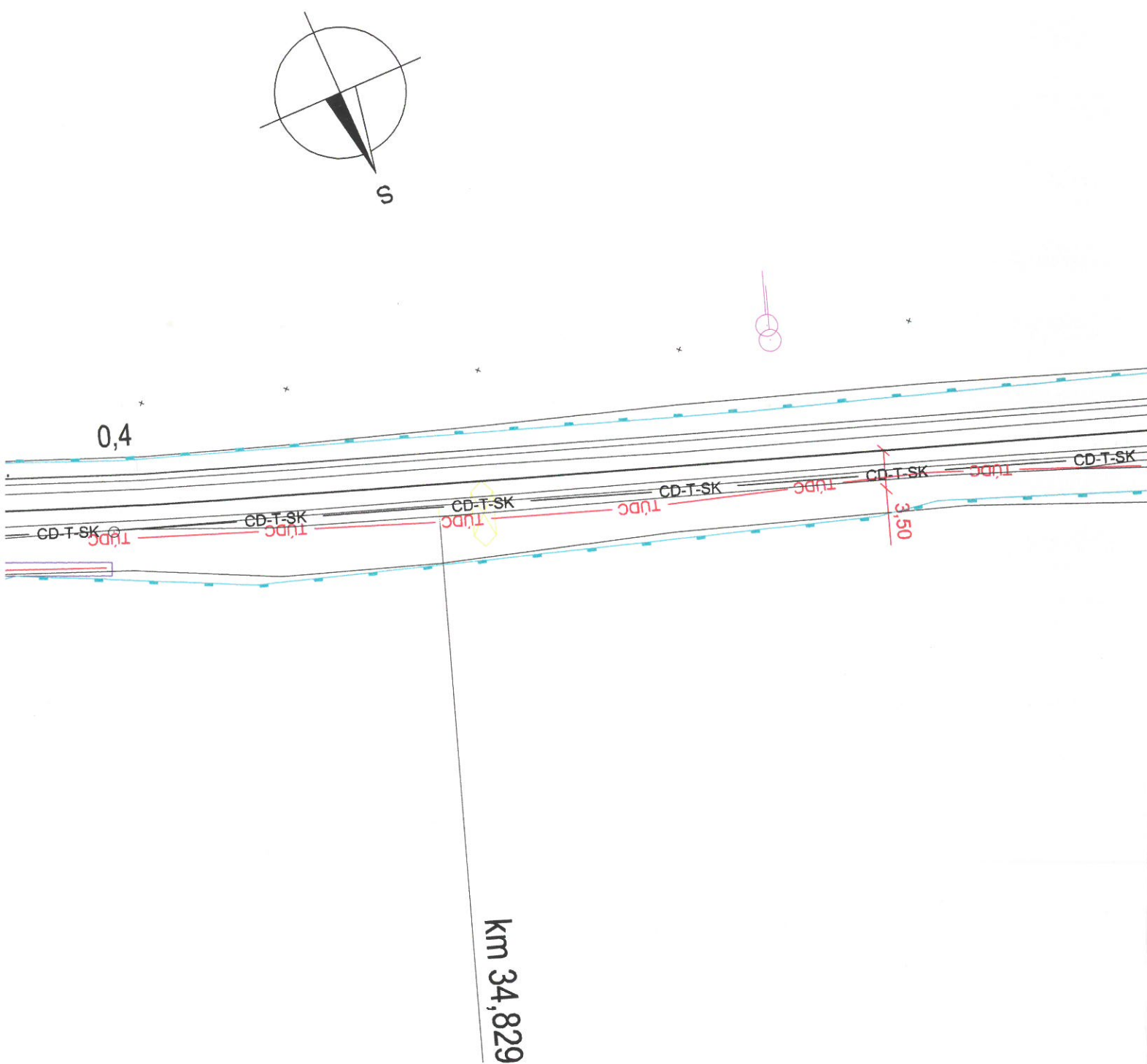
tupe

tupe

tupe

tupe

tupe



LEGENDA



Nová kabelizace TÚDC



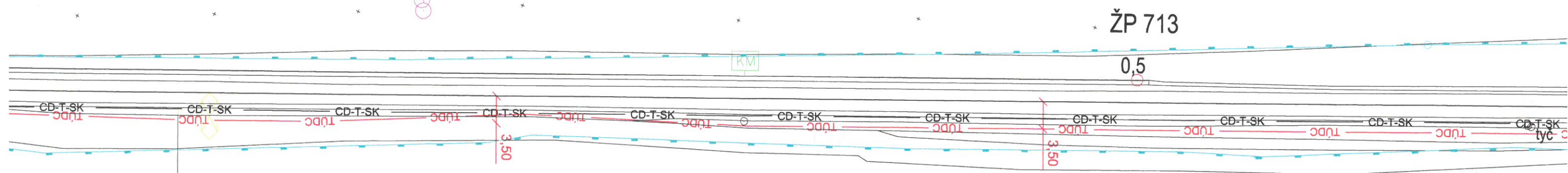
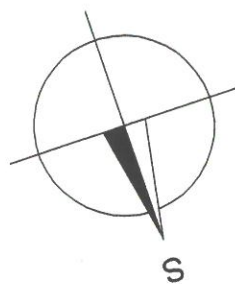
Stávající kabelizace



Hranice pozemku SŽDC, s.o.

Změna:	Název změny:	Datum:	Provedl:	Podpis:

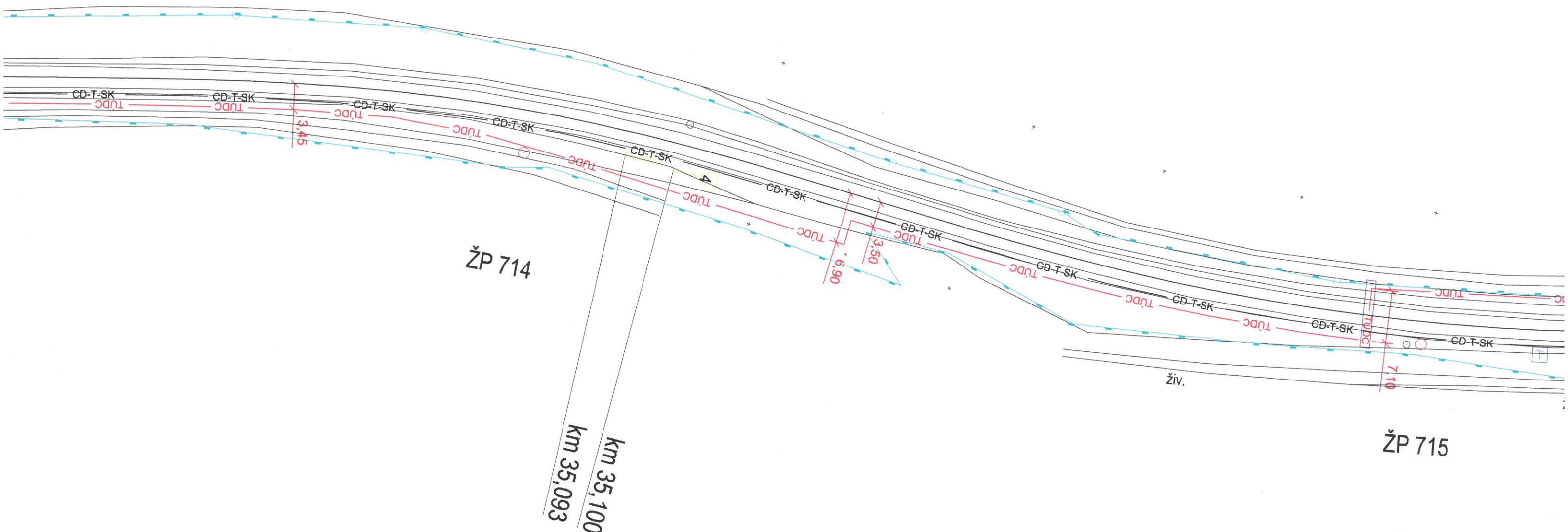
Autorizovaný projekt.	Vedoucí projektu	Technický projektant	Dokladový projektant	Projekční kancelář:	
Ing. Josef Hrnčíř	Ing. Josef Hrnčíř	Ing. Vladimír Košan	Romana Lněničková	 TECHNICA s.r.o.	
Kraj: Plzeňský		Stavební úřad: DÚ Praha		Klatovská 863/100, 301 00 Plzeň	
Objednatel:		Správa železniční dopravní cesty, státní organizace Dlážděná 1003/7, PSČ 110 00, Praha 1 - Nové Město		DIČ: CZ-62618911	
Název stavby: VÝSTAVBA PZS V KM 28,872 HOSTOUPŮN TRATI DOMAŽLICE - PLANÁ U M.L PS 11-02-11 - Sdělovací zařízení - místní kabelizace POLOHOPISNÁ SITUACE KM 34,300 - 34,800				tel.: 378 023 411	
				e-mail: kta@kstatechnika.cz	
				www: www.kstatechnika.cz	
				ID datové schránky: fw3g5xh	
				Datum 08/2019	
				Účel DUSP	
				Měřítko 1:500	
				Číslo výkresu 0107	

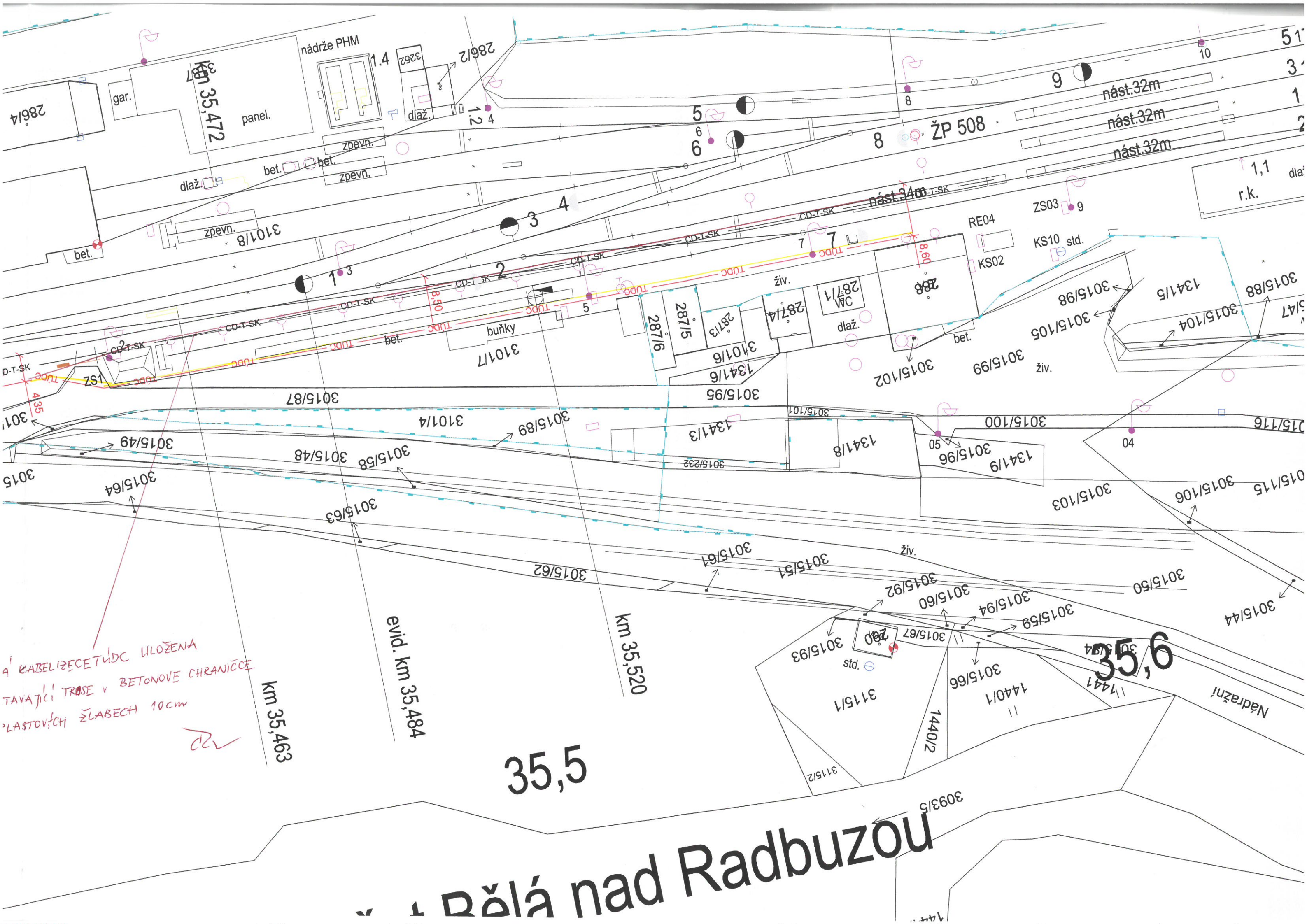


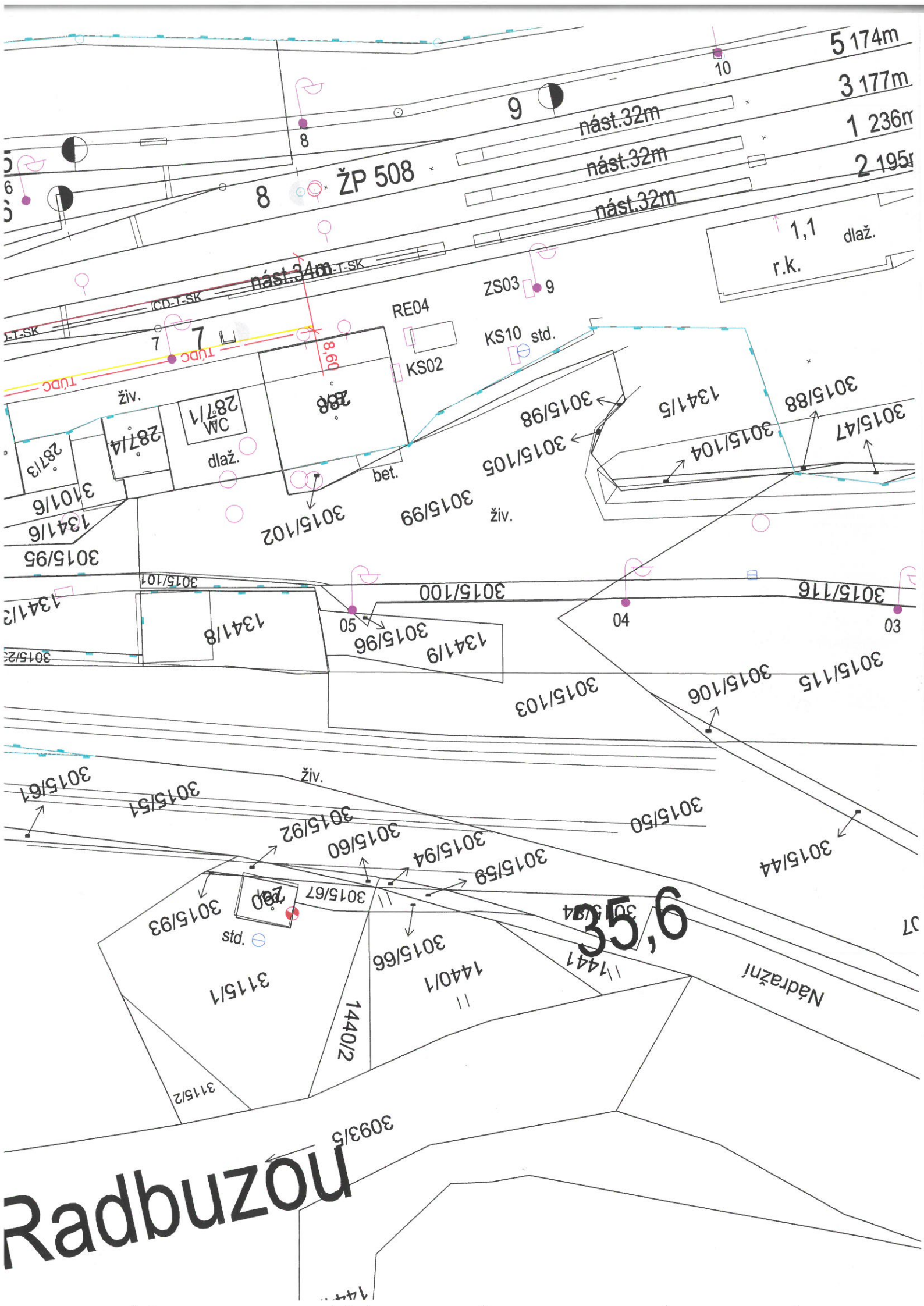
}

34,9

35







LEGENDA

- Nová kabelizace TÚDC
- Stávající kabelizace
- Hranice pozemku SŽDC, s.o.

11.8. ²⁰	Souhlas se stavebním provedením	14.8.'20	V. Čihák	OK
Změna:	Název změny:	Datum:	Provedl:	Podpis:

Autorizovaný projekt.	Vedoucí projektu	Technický projektant	Dokladový projektant	Projekční kancelář:	
Ing. Josef Hrnčíř	Ing. Josef Hrnčíř	Ing. Vladimír Košan	Romana Lněničková	KA TECHNICA s.r.o.	
Kraj: Plzeňský				Klatovská 863/100, 301 00 Plzeň	
Objednatel: Správa železniční dopravní cesty, státní organizace				DIČ: CZ-62618911	
Dlážděná 1003/7, PSČ 110 00, Praha 1 - Nové Město				tel.: 378 023 411	
Název stavby: VÝSTAVBA PZS V KM 28,872 HOSTOUPŮN TRATI				e-mail: kta@ktatechnika.cz	
PS 11-02-11 - Sdělovací zařízení - místní kabelizace				www: www.ktatechnika.cz	
POLOHOPISNÁ SITUACE KM 34,800 - 35,600				ID datové schránky: fw3g5xh	
				Číslo zakázky	Z19-002
				Datum	08/2019
				Účel	DUSP
				Měřítko	1:500
				Číslo výkresu	0108

Všeobecné podmínky pro činnosti na kabelech (a v jejich blízkosti) v majetku Správy železnic, státní organizace (ve správě Centra telematiky a diagnostiky)

Schváleno CTD č.j.: 1545/2022-SŽ-CTD-ÚŽT ze dne: 14.01.2022

ČD - Telematika a.s. jako organizace udržující je na základě smluvního vztahu odpovědná za zajištění provozu, dohledu, servisu a údržby na zařízení telekomunikační infrastruktury Správy železnic, státní organizace ve správě Centra telematiky a diagnostiky (dále jen CTD).

Stavebník pracující v blízkosti kabelového vedení, nebo manipulující s kabelovým vedením ve správě CTD, je povinen učinit veškerá potřebná opatření tak, aby nedošlo k poškození nebo zhoršení kvality sítě elektronických komunikací a zařízení stavebními pracemi, zejména tím, že zajistí:

- aby projektová dokumentace byla zpracovaná dle platné legislativy. V polohopisných výkresech dokumentace je nutno uvádět železniční kilometry (jestliže se jedná o ochranné pásmo dráhy),
- aby činnosti na majetku ve správě CTD uvedené již ve stupni dokumentace pro územní řízení byly v souladu s technickými kvalitativními podmínkami staveb státních drah, (do projektové dokumentace pro územní řízení je nutno zakreslit síť elektronických komunikací ve správě CTD),
- pisemné vyrozumění organizaci udržující o zahájení prací, a to nejméně 15 dnů předem,
- aby před zahájením zemních prací bylo pracovníky ČD – Telematika a.s. (*kontakty naleznete na www.cdt.cz_sekce_O_nas_-_Informace_pro_stavebniky_-_Vytyceni_trasy_telekomunikačního_vedení*) provedeno vytýčení polohy podzemní sítě elektronických komunikací a zařízení přímo ve staveništi (trase),
- prokazatelné seznámení pracovníků, kteří budou provádět práce, s polohou vedení (zařízení),
- opozornění organizace provádějící zemní práce na možnou odchylku uloženého vedení (zařízení) od polohy vyznačené ve výkresové dokumentaci,
- upozornění pracovníků, aby dbali při pracích v těchto místech největší opatrnosti a nepoužívali zde nevhodné nářadí, a také ve vzdálenosti nejméně 1,5m po každé straně vyznačené trasy vedení (zařízení) používali pouze ruční kopání,
- řádné zabezpečení odkryté podzemní sítě elektronických komunikací (zařízení) proti poškození, zcizení a řádné zajištění výkopů případně včetně osvětlení,
- odpovídající ochranu kabelů a ochranu kabelové trasy dle platných norem, pokud bude trasa kabelů pojižděna vozidly nebo stavební mechanizací,
- ochranu kabelů v místech, kde kabel vystupuje ze země (vstupy do budov, rozvaděčů, na sloupy, trasy kabelu na mostech a propustcích, apod.) a také kabelových vedení a závěrů v objektech,
- odpovídající ochranu příslušenství kabelových tras (ochranné a označující prvky, tzn. žlaby, chráničky, HDPE trubky, kabelové označovníky, markery, ...),
- aby organizace provádějící zemní práce zhutnila zeminu pod kabelem před jeho zakrytím po vrstvách (záhozem) a vyzvala ČD - Telematiku a.s. (*kontakty naleznete na www.cdt.cz_sekce_O_nas_-_Informace_pro_stavebniky_-_Vytyceni_trasy_telekomunikačního_vedení*) k provedení kontroly před zakrytím kabelu, zda není vedení (zařízení) viditelně poškozeno a zda byly dodrženy příslušné normy a stanovené podmínky,
- aby nad kabelovou trasou a v jejím ochranném pásmu byl dodržován zákaz skládek, deponií materiálu, vysazování trvalých porostů a budování zařízení, která by znemožnila přístup ke kabelům. Bez souhlasu správce nesnižovat, ani nezvyšovat vrstvu zeminy nad kabelovou trasou,
- aby při křížení, příp. souběžích podzemní sítě elektronických komunikací byla dodržena ČSN 73 6005 „Prostorové uspořádání sítí technického vybavení“,
- aby při provádění zemních prací byla dodržena ČSN 33 2160 „Předpisy pro ochranu sdělovacích vedení a zařízení před nebezpečnými vlivy trojfázových vedení VN,VVN a ZVV a ČSN 33 2000-5-54-ed.3 „Uzemnění a ochranné vodiče“,
- neprodlené ohlášení každého poškození podzemní sítě elektronických komunikací a zařízení organizaci ČD - Telematika a.s. (telefonicky HELP DESK: +420 972 110 000),
- ohlášení ukončení stavby organizaci udržující, včetně správce a jeho pozvání ke kolaudačnímu řízení,
- aby při provádění prací byly respektovány podmínky vyplývající ze zákona o elektronických komunikacích č.127/2005 Sb., zákona o drahách č.266/1994 Sb. a stavebního zákona č.183/2006 Sb., včetně platných prováděcích vyhlášek.,
- provedení prací (včetně projektování) na síti elektronických komunikací (zařízení) organizací, jejíž pracovníci provádějící práce mají platné příslušné odborné oprávnění k práci na železničním telekomunikačním zařízení, dle zákona o drahách č.266/1994Sb., „Podmínky odborné způsobilosti“ výše uvedeného zákona a vyhl.č.101/1995 Sb., a příslušných výnosů Správy železnic, státní organizace (zejména Předpisem Zam 1). Toto (časově omezené) oprávnění lze získat složením příslušné odborné zkoušky u ředitelství Správy železnic, státní organizace,
- uzavření „Smlouvy o vynucené překládce podzemního komunikačního vedení“ se správcem kabelu (Správa železnic, státní organizace, Centrum telematiky a diagnostiky, Malletova 10/2363, 190 00 Praha 9 – Libeň) v případě, kdy je telekomunikační vedení (zařízení) položeno nebo jeho poloha změněna mimo pozemky Správy železnic, státní organizace,
- ověření výškového umístění vedení (zařízení) ručně kopanými sondami vzhledem k tomu, že správce neodpovídá za změny provedené bez jeho vědomí nad trasou vedení (zařízení).

Nedodržení těchto podmínek je hrubým porušením právní povinnosti podle zákona 127/2005 Sb., O elektronických komunikacích, zákona 266/1994 Sb., Zákon o drahách.

Případné rozpory nebo výjimky z jednotlivých ustanovení řeší správce, kterým je: Správa železnic, státní organizace, Centrum telematiky a diagnostiky se sídlem Praha 9 - Libeň, Malletova 10/2363.

Správa a údržba silnic Plzeňského kraje,
p.o.

Koterovská 462

32600 Plzeň

Váš dopis značky / ze dne	Naše značka	Vyřizuje	Místo odeslání / dne
22PC10 / 28.07.2022	UPTS/OS/311113/2022	Simona Hulíková	Praha / 03.08.2022

Věc: Vyjádření k existenci podzemních sítí spol. České Radiokomunikace, a.s.

Účel: Existence sítí

Akce: II/195 a II/197 Svržno - Bělá nad Radbuzou, oprava

K Vaší žádosti o vyjádření k existenci sítí Vám sdělujeme, že ve Vámi vyznačeném/řešeném území nedojde ke styku s žádným podzemním vedením/zařízením v naší správě.

S pozdravem

Za správnost:


České Radiokomunikace a.s.
Skokanská 2117/1
169 00 Praha 6
(53)

Simona Hulíková
Specialista ochrany sítě

Příloha: Daňový doklad

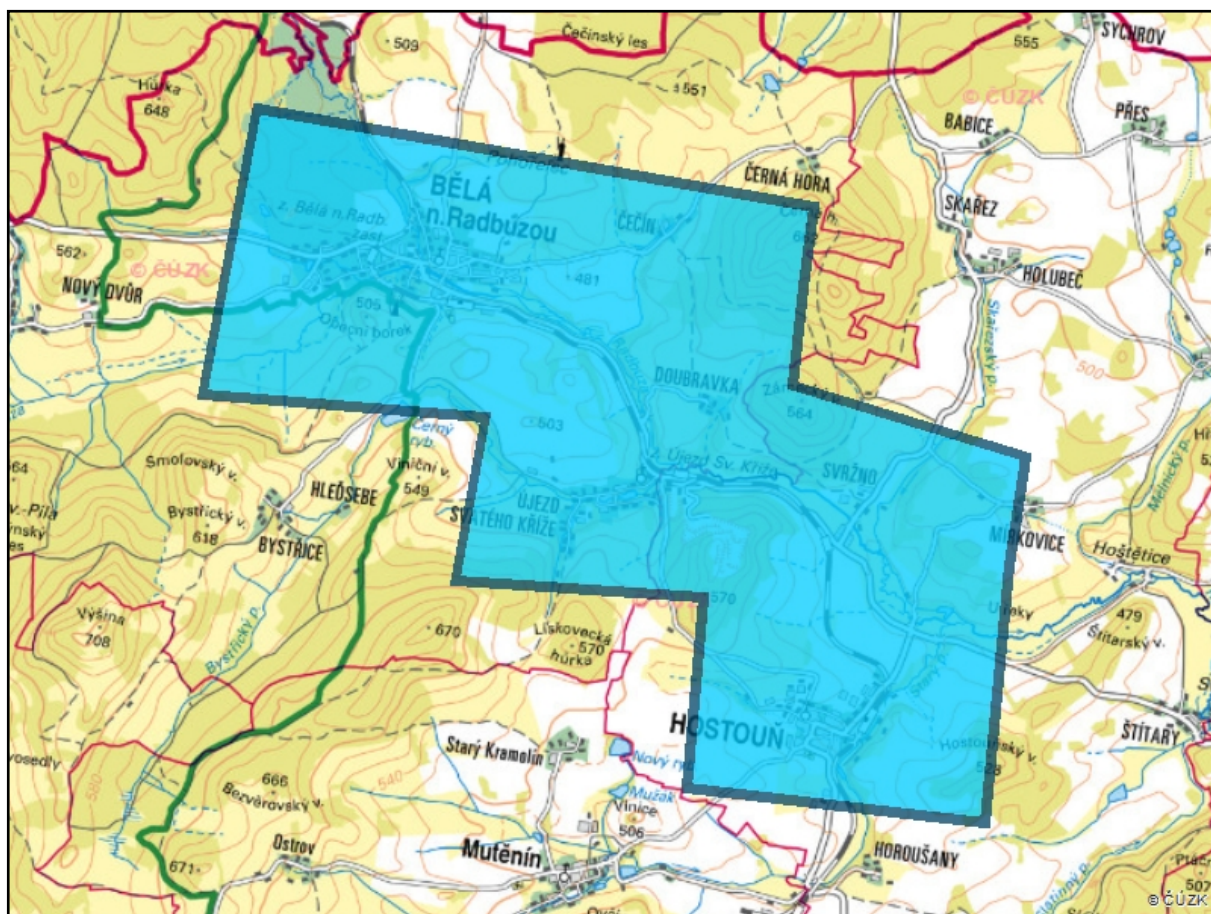
Platnost tohoto vyjádření je jeden rok od data vystavení, tj. do 03.08.2023

PIN: 4297

Úhradu částky za vyjádření proveďte na účet Českých Radiokomunikací, a.s. Číslo účtu Českých Radiokomunikací, a.s. vč. variabilního symbolu naleznete na přiloženém Zjednodušeném daňovém dokladu.

Žádost č. j. UPTS/OS/311113/2022

Zájmové území



Poznámka: Upozorňujeme Vás, že toto stanovisko **NELZE** uplatnit pro umístění a provoz větrných elektráren.

Váš dopis zn.

Ze dne

Naše zn. 18070/2022-SŽ-OŘ PLZ-OPS-831

Listů/příloh 1/3

Vyřizuje Jana Kovandová

Telefon +420 972 522 233

Mobil

E-mail kovandova@spravazeleznic.cz

Datum 18. srpna 2022

Prime-com s.r.o.

Sladkovského 545/13

326 00 Plzeň

Vyjádření Správy železnic, státní organizace, Oblastního ředitelství Plzeň k existenci sítí a pro přípravu dokumentace na stavbu:

„II/195 a II/197 Svržno – Bělá nad Radbuzou, oprava“

Trať: Odb. Pasečnice - Tachov, žkm 31,000 – 36,000

Žadatel: Prime-com s.r.o., Sladkovského 545/13, 326 00 Plzeň

V zájmovém území plánované stavby **se nachází** sítě a zařízení ve správě Správy železnic, státní organizace, Oblastního ředitelství Plzeň, a to Správy elektrotechniky a energetiky, Správy sdělovací a zabezpečovací techniky a Správy pozemních staveb (viz příloha). Zájmové území se nachází v ochranném pásmu dráhy vpravo i vlevo v souběhu s železniční tratí Odb. Pasečnice – Tachov v žkm 31,000 – 36,000.

Stavby umísťované v ochranném pásmu dráhy se řídí příslušnými § zákona o drahách č. 266/1994 Sb., v platném znění. Ochranné pásmo dráhy tvoří prostor po obou stranách dráhy, jehož hranice jsou vymezeny svislou plochou vedenou u dráhy celostátní 60 m od osy krajní koleje, nejméně však ve vzdálenosti 30 m od hranic obvodu (pozemku) dráhy. **Toto vyjádření nenahrazuje souhrnné stanovisko Správy železnic, státní organizace, Oblastního ředitelství Plzeň potřebné pro vydání příslušných rozhodnutí nebo souhlasů dle stavebního zákona.** Požadujeme předložení zpracované projektové dokumentace k posouzení a vystavení souhrnného stanoviska Správy železnic, státní organizace.

Platnost tohoto vyjádření je 2 roky, tj. do 18.08.2024.

Z hlediska výskytu sítí Českých drah, a.s. je nutno požádat, pokud jste tak již neučinili, o vyjádření ČD – Telematika a.s., Pernerova 2819/2a, 130 00 Praha 3 nebo kontaktujte Ing. Švece, tel. 972 522 646, pracoviště Plzeň, Koterovská 1.

Ing. Karel Týr
náměstek ředitele pro techniku
Oblastní ředitelství Plzeň

Vyjádření za: SEE oblast Plzeň

k žádosti:
II/195 a II/197 Svržno - Bělá nad Radbuzou, oprava

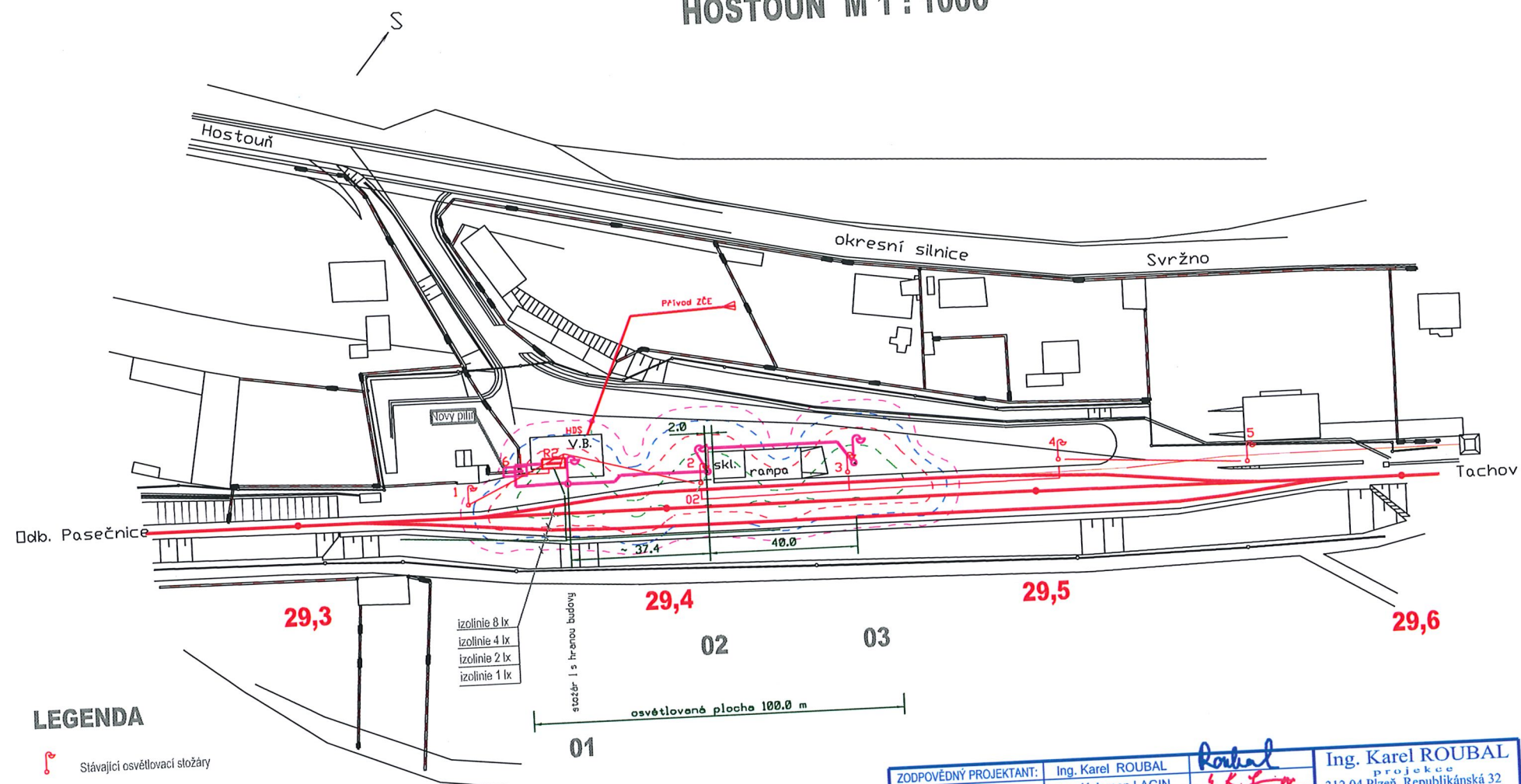
ze dne: **03.08.2022**
č.j.: **831/22**

~~nesouhlasím~~/ **souhlasím**







Nutno splnit podmínky: ne
Č.j.: 508/2022-SEE/V
Poznámka:
Sítě ve správě SEE Plzeň - viz příložené situace.

Vypracováno dne: **05.08.2022**
podpis: **Eliášová Radka**

HOSTOŮŇ M 1 : 1000



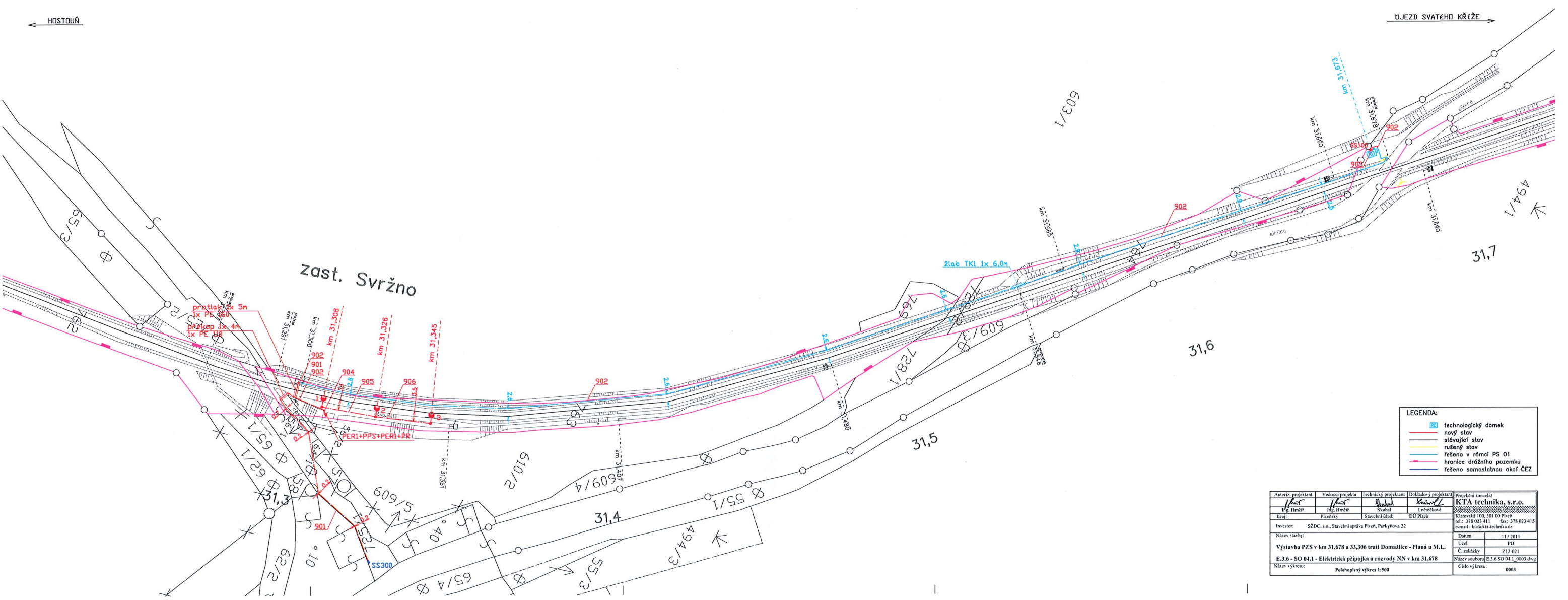
LEGENDA

-  Stávající osvětlovací stožáry
-  Nové navržené osvětlovací stožáry
-  Stávající kabelizace pro osvětlovací stožáry
-  Nová kabelizace pro osvětlovací stožáry
-  Vzdušné vedení
-  Stávající slaboproudé kabely (orientačně)

ZODPOVĚDNÝ PROJEKTANT:		Ing. Karel ROUBAL	<i>K. Roubal</i>	Ing. Karel ROUBAL	
TECHNICKÁ KONTROLA:		Ing. Koloman LAGIN	<i>K. Lagin</i>	312 04 Plzeň, Republikánská 32	
KRAJ:	PLZEŇSKÝ	OBEČ:	HOSTOŮN	IČO 1163 1414, tel. 377 451 102	
INVESTOR:	České dráhy, SDC PLZEŇ, Sušická 23			e-mail: kroubal@volny.cz	
STAVBA:	Trať Planá - Domažlice - Klatovy – Horažďovice			FORMÁT	2 x A4
	Oprava osvětlení zastávky HOSTOŮN			DATUM	10 / 2007
Objekt:	STAVBA 07300305-1			STUPEŇ PROJEKTU	REALIZACE
VÝKRES	CELKOVÁ SITUACE			ZAKÁZKA	997
				MĚŘITKO	DÍL
				1:1000	Č. VÝKRESU
					101

← HOSTOŮŇ

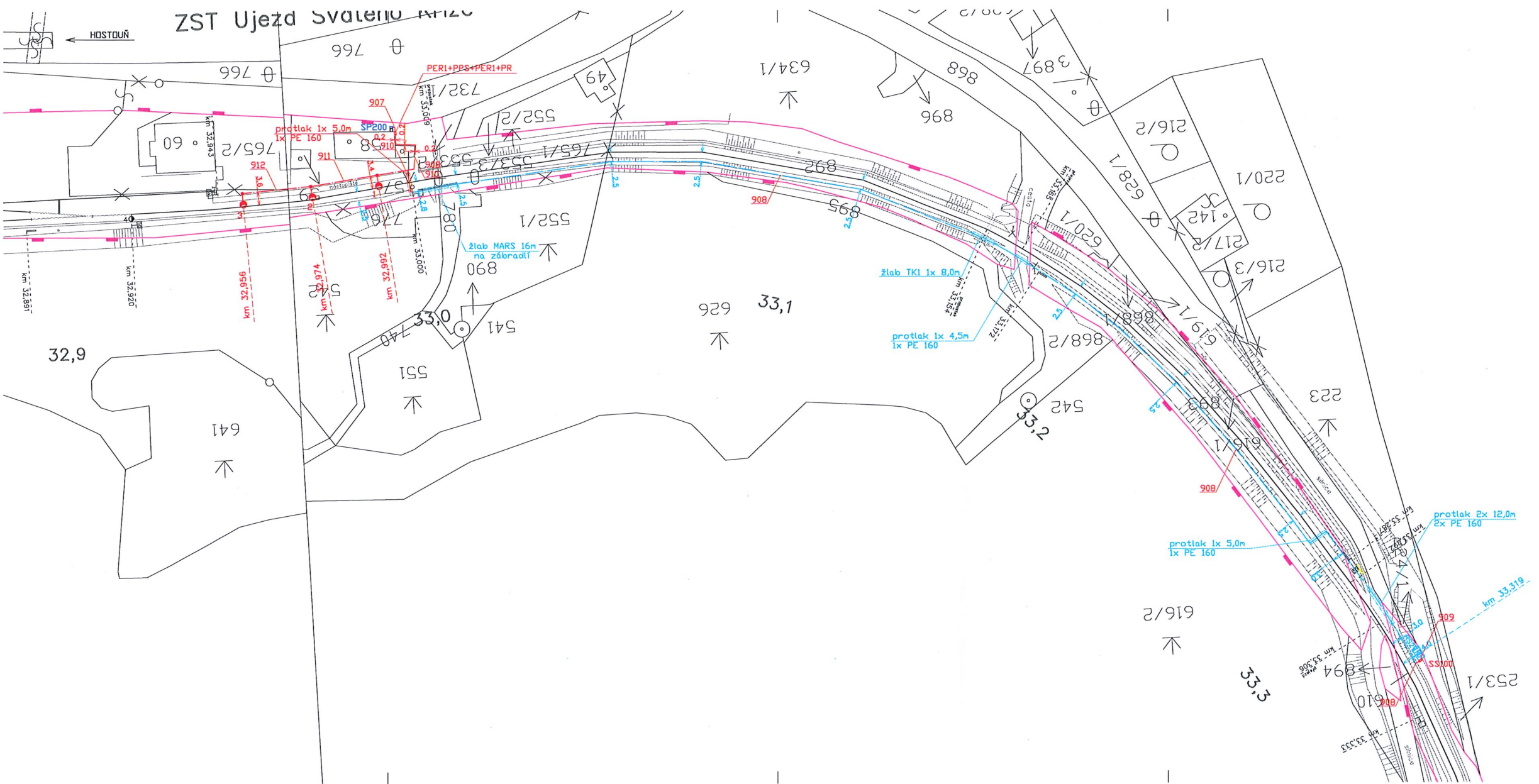
→ OJEZD SVATÉHO KŘÍŽE



LEGENDA:

	technologický domek
	nový stáv
	stávající stáv
	rušený stáv
	řešeno v rámci PS 01
	hranice drážního pozemku
	řešeno samostatnou okř. ČEZ

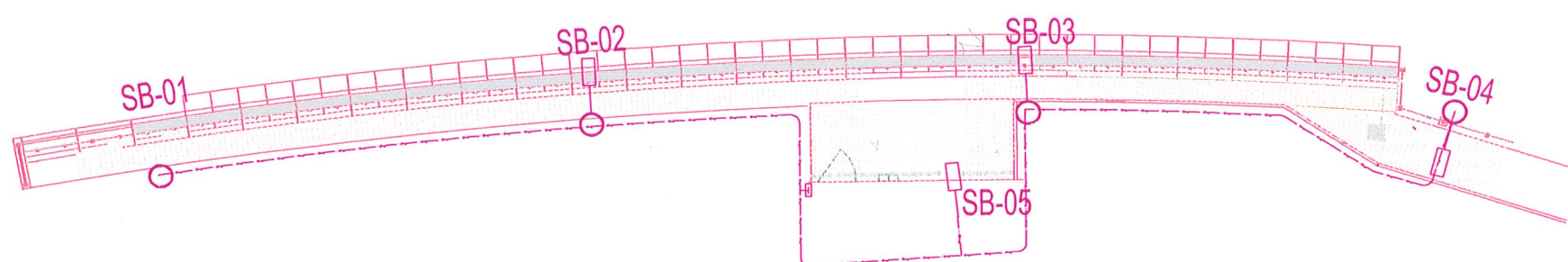
Autoriz. projektant	Vedoucí projektu	Technický projektant	Dokladový projektant	Projektová kancelář
				KTA technika, s.r.o.
Mgr. Hrnčíř	Mgr. Hrnčíř	Stáhal	Lednicková	Klatovská 100, 301 00 Písek
Kraj:	Píseňský	Stavěcí úřad:	DÚ Písek	tel.: 378 023 411 fax: 378 023 415
Investor:	SZDC, s.o., Stavební správa Písek, Parkybova 22			e-mail: kta@kta-technika.cz
Název stavby:				Datum: 11/2011
Výstavba PZS v km 31,678 a 33,306 trati Domažlice - Planá u M.L.				Účel: PD
E.3.6 - SO 04.1 - Elektrická přípojka a rozvody NN v km 31,678				C. zakázky: Z12-021
Název výkresu:	Polohopisný výkres 1:500			Název souboru: E.3.6 SO 04.1_0003.dwg
				Číslo výkresu: 0003



BĚLA NAD RADBUZOU →

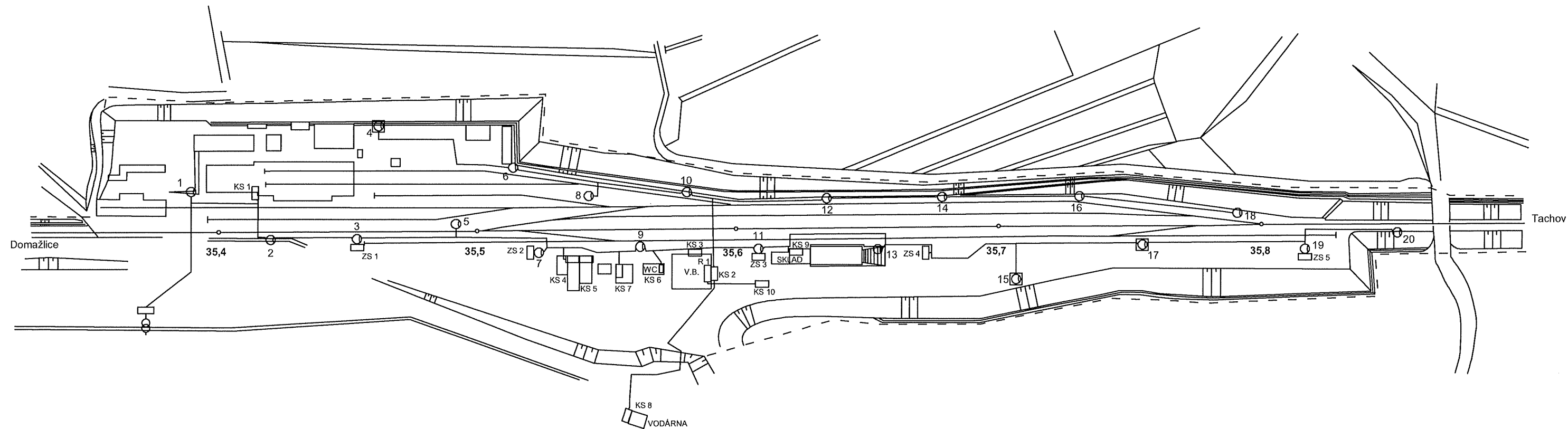
- LEGENDA:
- technologický domek
 - nový stáv
 - stávající stáv
 - rušený stáv
 - řešeno v rámci PS 02
 - hranice drážního pozemku
 - řešeno samostatnou okolí ČEZ

Autor: projektant	Vedoucí projektu	Technický projektant	Dokladový projektant	Projektová kancelář
Ing. Hrnčíř	Ing. Hrnčíř	Štáhal	Lněničková	KTA technika, s.r.o.
Kraj: Plzeňský	Plzeňský	Stavěbní úřad: DU Písek		Klatovská 100, 301 00 Písek tel.: 378 023 411 fax: 378 023 415 e-mail: kta@kta-technika.cz
Investor: SŽDC, s.o., Stavební správa Plzeň, Purkyňova 22				
Název stavby: Výstavba PZS v km 31,678 a 33,306 trati Domažlice - Planá u M.L.				Datum: 11/2011
E.3.6 - SO 04.2 - Elektrická přípojka a rozvody NN v km 33,306				Účel: PD
Název výkresu: Polohoplňný výkres 1:500				C. zakázky: Z12-021
				Název souboru: E.3.6 SO 04.2_0003.dwg
				Číslo výkresu: 0003



Bělá nad Radbuzou zastávka
Nástupiště dl. 50 m, š. 2 5 m

STANICE BĚLÁ NAD RADBUZOU



Vyjádření za: SPS

k žádosti:

II/195 a II/197 Svržno - Bělá nad Radbuzou, oprava

ze dne: **03.08.2022**

č.j.: **831/22**

~~nesouhlasím~~ / **souhlasím**

Nutno splnit podmínky: ne

Č.j.:

Poznámka:

V uvedeném zájmovém území má OŘ Plzeň, Správa pozemních staveb ve své správě objekty:

v km 35,583 Bělá nad Radbuzou 239 - výpravní budova, IC6000387862 – studna, žumpa

v km 35,568 Bělá nad Radbuzou - WC pro cestující, IC6000387808 - žumpa společná s výpravní budovou

v km 32,979 Újezd Svatého Kříže/Svržno - přístřešek (AUREO mmcité), IC7000058474 - bez sítí


v km 32,979 Svržno - čekárna (Prefa Přestice), IC5000162598 – bez sítí

V příloze je situace s orientační polohou sítí, které je nutno vytyčit na místě.

Správce objektu-kontaktní osoba p. Světlík Václav, T: +420 972 524 684, mT: +420 724 933 480, E: SvetlikV@spravazeleznic.cz

Vypracováno dne: **13.08.2022**

podpis: **Bouček Václav, Ing.**



Kanalizace+žumpa

Voda+studna

El. přípojka

Vyjádření za: SSZT PLZ

k žádosti:
II/195 a II/197 Svržno - Bělá nad Radbuzou, oprava

ze dne: **03.08.2022**
č.j.: **831/22**

~~nesouhlasím~~/ **souhlasím**

Nutno splnit podmínky: ano

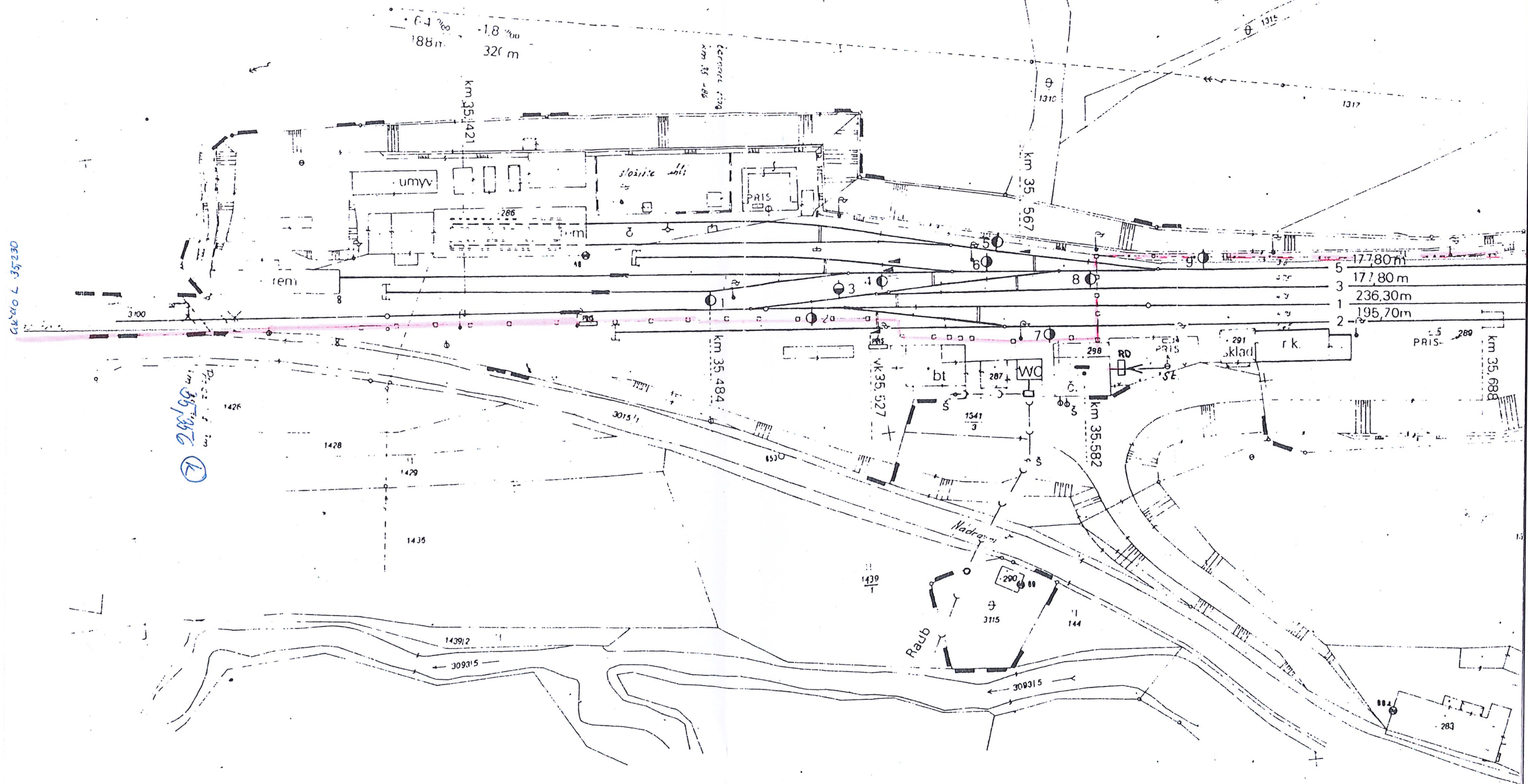
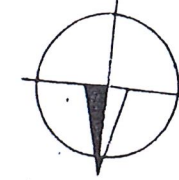
- Č.j.:**
Poznámka:
- V zájmovém území se nachází kabelové trasy Správy sdělovací a zabezpečovací techniky (SSZT), které jsou orientačně zakresleny v přiložené situaci.
 - V následujícím stupni stavebního řízení, požadujeme předložit zpracované projektové řešení k vyjádření na SSZT Plzeň.
 - Zjištěné síť zapracovat do dokumentace stavby.

Vypracováno dne: **11.08.2022**
podpis: **Chleborád Jan**

žst. BĚLÁ n. RADBUZOU

1:1000

TU 0331 : Odb. Pasečnice - Tachov



35,4

35,5

35,6

3

Váš dopis č. j.: 22PC10/62
Ze dne: 28.07.2022
Naše č. j.: BelaNR/1687/22
Vyřizuje: Votruba
Bělá nad Radbuzou dne: 12.10.2022

Prime-com, s. r. o.
Sladkovského 545/13
326 00 Plzeň

Vyjádření k existenci sítí

Na základě Vaší shora uvedené žádosti sdělujeme, že Město Bělá nad Radbuzou nemá v zájmovém území ve své správě žádné inženýrské sítě TI.

Vyjádření je vydáno k akci „II/195 a II/197 Svržno – Bělá nad Radbuzou, oprava“.

Bc. Pavel Votruba
Tajemník MÚ Bělá nad Radbuzou

Od: starosta@hostoun.cz
Odesláno: pátek 16. září 2022 15:36
Komu: schneiderova@prime-com.cz
Předmět: RE: Žádost o vyjádření k existenci IS, akce: II/195 a II/197 Svržno - Bělá nad Radbuzou, oprava

Vážená paní inženýrko,
Město Hostouň nemá v zájmovém území vyznačeném v příloze zprávy žádné evidované inženýrské sítě ve svém vlastnictví.
S pozdravem

Ing. Miroslav Rauch
Starosta města

Město Hostouň
Dobrohostova 110
345 25 Hostouň

IČO 00253391
DIČ cz00253391
Telefon: 725 041 351
E-mail: starosta@hostoun.cz
ID DS: eptbknp

From: schneiderova@prime-com.cz <schneiderova@prime-com.cz>
Sent: Friday, September 16, 2022 2:31 PM
To: starosta@hostoun.cz
Subject: FW: Žádost o vyjádření k existenci IS, akce: II/195 a II/197 Svržno - Bělá nad Radbuzou, oprava

Vážený pane starosto,

na základě našeho dnešního telefonátu bych se Vám chtěla připomenout s naší žádostí o vyjádření k existenci sítí ve vlastnictví/správě města, kterou jsme Vám na úřad zasílali dne 28.7.2022 (viz níže) a dosud jsme neobdrželi odpověď.

Předmětný úsek, který je součástí námi zpracovávané projektové dokumentace na opravu vozovky II/195 a II/197, je vyznačen v přiložené žádosti.

Předem Vám děkuji za vyřízení naší žádosti.

S přáním pěkného dne

Ing. Jitka Schneiderová
Projektant dopravních staveb

Prime-com s.r.o.
Sladkovského 545/13, 326 00 Plzeň
+420 731 832 131, schneiderova@prime-com.cz

From: schneiderova@prime-com.cz <schneiderova@prime-com.cz>

Sent: Thursday, July 28, 2022 7:46 PM

To: 'info@hostoun.cz' <info@hostoun.cz>

Subject: Žádost o vyjádření k existenci IS, akce: II/195 a II/197 Svržno - Bělá nad Radbuzou, oprava

Dobrý den,

v příloze Vám zasíláme žádost o vyjádření k existenci IS ve Vaší správě ve vymezeném území.

Bližší informace v příloze.

V případě potřeby mne neváhejte kontaktovat.

Děkujeme za vyřízení naší žádosti.

S pozdravem

Ing. Jitka Schneiderová

Projektant dopravních staveb

Prime-com s.r.o.

Sladkovského 545/13, 326 00 Plzeň

+420 731 832 131, schneiderova@prime-com.cz